

Št.: 7.0.1/2020-BF-67-3ROJ

Datum: 14-05-2020


Povezava:

## MINISTRSTVO ZA OKOLJE IN PROSTOR

Direktorat za prostor, graditev in stanovanja

Dunajska cesta 48

1000 Ljubljana

 REPUBLIKA SLOVENIJA MINISTRSTVO ZA OKOLJE IN PROSTOR Dunajska cesta 48, 1000 Ljubljana		5
Prejeto.	14-05-2020	Sig. znak Dutar
Vredn.	2 faze, + 3 + 4 CD	Priloge
Številka:	35105-37/2020/1	

**Zadeva:** Zahteva za izdajo gradbenega dovoljenja za gradnjo južnega dela 3. razvojne osi, 1. in 2. etape hitre ceste med AC Ljubljana – Obrežje in priključkom Maline in za gradnjo mostu (5-01) na novi štiripasovni cesti in vzporednega mostu (5-03) za pešce in kolesarje čez reko Krko na 1. in 2. etapi nove prometne povezave med avtocesto A2 Ljubljana-Obrežje pri Novem mestu do priključka Maline

Spoštovani,

V prilogi dopisa vam posredujemo zahtevo za izdajo gradbenega dovoljenja za gradnjo južnega dela 3. razvojne osi, 1. in 2. etape hitre ceste med AC Ljubljana – Obrežje in priključkom Maline in za gradnjo mostu (5-01) na novi štiripasovni cesti in vzporednega mostu (5-03) za pešce in kolesarje čez reko Krko na 1. in 2. etapi nove prometne povezave med avtocesto A2 Ljubljana-Obrežje pri Novem mestu do priključka Maline.

K vlogi prilagamo:

- PGD dokumentacijo »Državna cesta Novo mesto – priključek Maline 3. razvojna os – južni del, Prvi del: etapa 1 in 2, od priključka NM – vzhod do priključka Osredek«, št. proj. 535, januar 2018, dop. november 2018, dop. avgust 2019, dop. november 2019, dop. maj 2020,
- DGD dokumentacijo: »Cestni most 5-01 čez Krko in kolesarski most 5-03 čez Krko na 1. in 2. etapi nove prometne povezave med avtocesto A2 Ljubljana – Obrežje«, št. proj. PONTING 539/2018-DGD, december 2018,
- Poročilo o vplivih na okolje »Poročilo o vplivih na okolje za izgradnjo državne ceste Novo mesto – priključek Maline 3. razvojna os – južni del prvi del: etapa 1 in 2 od priključka Novo mesto – vzhod do priključka Osredek«, št. 1391-17 PVO, februar 2018, dopolnitev november 2018, dopolnitev januar 2019, dopolnitev september 2019, dopolnitev oktober 2019, dopolnitev november 2019 in
- Dopis DARS št. 402-26/18-PTPP/KV-016, kot dokazilo o predaji vloge za izdajo OVS pred veljavnostjo GZ.



DARS d.d. je, kot nosilec posega v prostor, dne 28.3.2018, torej pred začetkom veljavnosti GZ, na Agencijo RS za okolje vložil vlogo za izdajo okoljevarstvenega soglasja. Postopek izdaje okoljevarstvenega soglasja je v teku in do vložitve te vloge za izdajo gradbenega dovoljenja še ni zaključen.


Pozivamo MOP, da skladno z 100 d členom Zakona o interventnih ukrepih za zajezitev epidemije COVID-19 in omilitev njenih posledic za državljane in gospodarstvo (Ur.l. RS, št. 61/2020 -ZIUZEOP-A), Agenciji RS za okolje, posreduje zaprosilo za izdajo mnenja v skladu z 52. in 107. členom GZ in vodi postopek izdaje gradbenega dovoljenja po pravilih IV. poglavja četrtega dela GZ.

Lep pozdrav.


Pripravil:

Inženir DRI upravljanje investicij d.o.o.

dr. Lidija K. Zagorc  
vodja projekta




Janez Kušnik  
direktor projektov



**DARS**

DARS D.D. <sup>1</sup>  
DRUŽBA ZA AVTOCESTE  
V REPUBLIKI SLOVENIJI

dr. Tomaž Vidic  
predsednik uprave



Priloga:

- Zahteva za izdajo gradbenega dovoljenja s prilogami
- Dopis DARS št. 402-26/18-PTPP/KV-016
- 4 x CD

V vednost:

- DARS: uprava DARS, g. Kušnik, ga. Muhič, g. Grabljevec, g. Maffi
- DRI: mag. Grebenšek, g. Gardašević, dr. K.Zagorc, ga Urek, g. B. Felkar, g. Ramovš, ga. Vrabič, arhiv 3ROjug

UZ: OSEBNI PREJEM

Št.: 402-26/18-PTPP/KV-016

Datum: 28.03.2018

AGENCIJA REPUBLIKE SLOVENIJE ZA OKOLJE LJUBLJANA, Vojkova 1b		02
Prejeto	28.03.2018	
Št. zbirne	Št. zbirne	
Številka zadeve		

Ministrstvo za okolje in prostor  
Agencija RS za okolje  
Vojkova 1b

1102 Ljubljana


**Zadeva: Vloga za pridobitev okoljevarstvenega soglasja za poseg: izgradnja 1. in 2. etape nove prometne povezave med avtocesto A2 Ljubljana – Obrežje pri Novem mestu do priključka Maline**

Spoštovani,


v skladu s 57. členom Zakona o varstvu okolja (Uradni list RS, št. 39/06-ZVO-1-UPB1, 49/06-ZMetD, 66/06-OdlUS, 112/06-OdlUS, 33/07-ZPNačrt, 57/08-ZFO-1A, 70/08, 108/09, 48/12, 57/12, 92/13, 38/14, 37/15, 56/15, 102/15, 30/16 in 61/17-GZ) podajamo vlogo za pridobitev okoljevarstvenega soglasja za poseg: izgradnja 1. in 2. etape nove prometne povezave med avtocesto A2 Ljubljana – Obrežje pri Novem mestu do priključka Maline.

Lep pozdrav.

Pripravil:  
Inženir DRI upravljanje investicij, d.o.o.  
dr. Lidija K. Zagorc  
vodja projekta



Janez Kušnik  
direktor projektov




# DARS

DARS D.D. 1  
DRUŽBA ZA AVTOCESTE  
V REPUBLIKI SLOVENIJI

Uprava DARS d.d.

Mil. Zavrhan  
član uprave


  
dr. Tomaž Vidic  
predsednik uprave

Priloga:

- Vloga za pridobitev okoljevarstvenega soglasja s prilogami

V vednost:

- DARS: g. Kušnik, g. Čepon, g. Maffi
- DRI: g. Gardašević, ga. Likar, ga. Vrabič, arhiv PTPP, dr. KEGLEŠEVIČ-ZAGORC





## ZAHTEVA ZA IZDAJO GRADBENEGA DOVOLJENJA

### INVESTITOR

ime in priimek ali naziv družbe	<b>DARS d.d.</b>		
naslov ali sedež družbe	<b>Ulica XIV. Divizije 4, 3000 Celje</b>		
davčna številka	<b>92473717</b>	kontaktna oseba	<b>Alenka Muhič</b>
telefonska številka	<b>01 300 98 47</b>	elektronski naslov	<b>gp@dars.si, alenka.muhic@dars.si</b>

### POOBLAŠČENEC

**DA**

ime in priimek ali naziv družbe	<b>DRI, upravljanje investicij d.o.o.</b>		
naslov ali sedež družbe	<b>Kotnikova ulica 40</b>		
telefonska številka	<b>01 306 82 09</b>	kontaktna oseba	<b>dr. Lidija Kegljevič Zagorc</b>
		elektronski naslov	<b>lidlja.kegljevic-zagorc@dri.si</b>

### NAVEDBA ORGANA, PRI KATEREM SE VLAGA ZAHTEVA

naziv	<b>Ministrstvo za okolje in prostor Republike Slovenije</b>
naslov	<b>Dunajska cesta 48, 1000 Ljubljana</b>

### OSNOVNI PODATKI O GRADNJI

naziv gradnje	<b>1. in 2. etapa nove prometne povezave med avtocesto A2 Ljubljana-Obrežje pri Novem mestu do priključka Maline.</b>
vsebina zahteve	<b>Zahteva se nanaša</b>

- Na novogradnjo hitre ceste, na odseku od avtoceste A2 Ljubljana – Obrežje pri Novem mestu do priključka Osredok, v dolžini 5,05 km, vključno z navezovalno dvopasovno šentjohško cesto, v dolžini 1,1 km, lokacijo za trajno odlaganje viškov zemeljskega materiala v Dolnji Težki Vodli, premostitvenimi objekti, podpornimi/opornimi zidovi ter drugimi spremljajočimi ureditvami (v nadaljevanju trasa).
- Na novogradnjo mostu (5-1) na novi štiripasovni cesti in vzporednega mostu (5-03) za pešce in kolesarje čez reko Krko (v nadaljevanju mostova čez reko Krko)

Zahteva za gradbeno dovoljenje ne vključuje:

- predstavitev magistralnega plinovoda M4 v priključku Mačkovec.

Predstavitve magistralnega plinovoda bo predmet ločene zahteve za gradbeno dovoljenje.

Podrobnejši obseg in opis nameravane gradnje je razviden iz zbirnega tehničnega poročila v vodilni mapi priložene PGD dokumentacije za traso ter v priloženi DGD dokumentaciji za mostova čez reko Krko.

objekt z vplivi na okolje	<input checked="" type="checkbox"/>	<b>DA</b>
predhodna presoja vplivov na okolje	<input type="checkbox"/>	<b>DA</b>
objekt državnega pomena	<input checked="" type="checkbox"/>	<b>DA</b>
predodločba	<input type="checkbox"/>	<b>DA</b>
vloga se nanaša samo na nezahtevni objekt	<input type="checkbox"/>	<b>DA</b>

## ZEMLIŠČA ZA GRADNJO

seznam zemljišč je v priloženi tabeli

### SEZNAM A: OBJEKTI IN UREDITVE POVRŠIN

katastrska občina \_\_\_\_\_  
številka katastrske občine \_\_\_\_\_  
parc. št. \_\_\_\_\_

### SEZNAM B: POTEKI PRIKLUČKOV NA GJI

#### OSKRBA S PITNO VODO

katastrska občina \_\_\_\_\_  
številka katastrske občine \_\_\_\_\_  
parc. št. \_\_\_\_\_

#### ELEKTRIKA (trasa)

katastrska občina k.o. Smolenja vas  
številka katastrske občine 1481  
parc. št. 2185/32, 2185/33

katastrska občina k.o. Ragovo  
številka katastrske občine 1482  
parc. št. 1350/4, 1350/9

#### ELEKTRIKA (mostova čez reko Krko)

katastrska občina k.o. Smolenja vas  
številka katastrske občine 1481  
parc. št. 786/5

#### PLIN

katastrska občina \_\_\_\_\_  
številka katastrske občine \_\_\_\_\_  
parc. št. \_\_\_\_\_

#### TOPLOVOD

katastrska občina \_\_\_\_\_  
številka katastrske občine \_\_\_\_\_  
parc. št. \_\_\_\_\_

#### DRUGA OSKRBA Z ENERGIJO

katastrska občina \_\_\_\_\_  
številka katastrske občine \_\_\_\_\_  
parc. št. \_\_\_\_\_

#### ODVAJANJE FEKALNIH VODA

katastrska občina \_\_\_\_\_  
številka katastrske občine \_\_\_\_\_  
parc. št. \_\_\_\_\_

#### ODVAJANJE METEORNIH VODA (mostova čez reko Krko) – navezava na novo cestno kanalizacijo HC

katastrska občina Smolenja vas  
številka katastrske občine 1481  
parc. št. 787/5

**DOSTOP DO JAVNE POTI ALI CESTE (mostova čez reko Krko)**

katastrska občina	Bršljin
številka katastrske občine	1455
parc. št.	1125/5
katastrska občina	Smolenja vas
številka katastrske občine	1481
parc. št.	750/5, 2190/22

**DRUGO (NAVEDI)**

katastrska občina	
številka katastrske občine	
parc. št.	

**SEZNAM C: PRESTAVITVE INFRASTRUKTURNIH OBJEKTOV****CESTNA INFRASTRUKTURA**

vrsta infrastrukture	Deviacija 1-01 : glavna cesta G1-105
katastrska občina	Ždinja vas
številka katastrske občine	1457
parc. št.	po parcelah za gradnjo navedenih v tabeli
katastrska občina	Bršljin
številka katastrske občine	1455
parc. št.	po parcelah za gradnjo navedenih v tabeli
vrsta infrastrukture	Deviacija 1-02 : regionalna cesta R2-448 odsek 1512
katastrska občina	Bršljin
številka katastrske občine	1455
parc. št.	po parcelah za gradnjo navedenih v tabeli
vrsta infrastrukture	Deviacija 1-03 : javna pot JP 799257
katastrska občina	Bršljin
številka katastrske občine	1455
parc. št.	po parcelah za gradnjo navedenih v tabeli
vrsta infrastrukture	Deviacija 1-07 : regionalna cesta R2-419 odsek 1024
katastrska občina	Ragovo
številka katastrske občine	1482
parc. št.	po parcelah za gradnjo navedenih v tabeli
katastrska občina	Smolenja vas
številka katastrske občine	1481
parc. št.	po parcelah za gradnjo navedenih v tabeli
vrsta infrastrukture	Deviacija 1-09 : Šentjoška cesta
katastrska občina	Gotna vas
številka katastrske občine	1485
parc. št.	po parcelah za gradnjo navedenih v tabeli
katastrska občina	Ragovo
številka katastrske občine	1482
parc. št.	po parcelah za gradnjo navedenih v tabeli
katastrska občina	Kandlja
številka katastrske občine	1483
parc. št.	po parcelah za gradnjo navedenih v tabeli
vrsta infrastrukture	Deviacija 1-51 : glavna cesta G1-105
katastrska občina	Kandlja
številka katastrske občine	1483

parc. št.	po parcelah za gradnjo navedenih v tabeli
katastrska občina	Ragovo
številka katastrske občine	1482
parc. št.	po parcelah za gradnjo navedenih v tabeli
vrsta infrastrukture	Avšičeva ulica LZ299071
katastrska občina	Ragovo
številka katastrske občine	1482
parc. št.	po parcelah za gradnjo navedenih v tabeli
vrsta infrastrukture	Deviacija 1-44 : Navezovalna cesta
katastrska občina	Ragovo
številka katastrske občine	1482
parc. št.	po parcelah za gradnjo navedenih v tabeli
vrsta infrastrukture	Deviacije nekategoriziranih cest: Deviacija 1-1A
katastrska občina	Ždinja vas
številka katastrske občine	1457
parc. št.	po parcelah za gradnjo navedenih v tabeli
vrsta infrastrukture	Deviacije nekategoriziranih cest: Deviacija 1-2A
katastrska občina	Bršljin
številka katastrske občine	1455
parc. št.	po parcelah za gradnjo navedenih v tabeli
vrsta infrastrukture	Deviacije nekategoriziranih cest: Deviacija 1-4A
katastrska občina	Smolenja vas
številka katastrske občine	1481
parc. št.	po parcelah za gradnjo navedenih v tabeli
vrsta infrastrukture	Deviacije nekategoriziranih cest: Deviacija 1-4B
katastrska občina	Smolenja vas
številka katastrske občine	1481
parc. št.	po parcelah za gradnjo navedenih v tabeli
vrsta infrastrukture	Deviacije nekategoriziranih cest: Deviacija 1-5
katastrska občina	Smolenja vas
številka katastrske občine	1481
parc. št.	po parcelah za gradnjo navedenih v tabeli
vrsta infrastrukture	Deviacije nekategoriziranih cest: Deviacija 1-5a
katastrska občina	Smolenja vas
številka katastrske občine	1481
parc. št.	po parcelah za gradnjo navedenih v tabeli
vrsta infrastrukture	Deviacije nekategoriziranih cest: Deviacija 1-6
katastrska občina	Smolenja vas
številka katastrske občine	1481
parc. št.	po parcelah za gradnjo navedenih v tabeli
katastrska občina	Ragovo
številka katastrske občine	1482
parc. št.	po parcelah za gradnjo navedenih v tabeli
vrsta infrastrukture	Deviacije nekategoriziranih cest: Deviacija 1-8
katastrska občina	Ragovo
številka katastrske občine	1482
parc. št.	po parcelah za gradnjo navedenih v tabeli
katastrska občina	Smolenja vas
številka katastrske občine	1481

parc. št.	po parcelah za gradnjo navedenih v tabeli
katastrska občina	Gotna vas
številka katastrske občine	1485
parc. št.	po parcelah za gradnjo navedenih v tabeli
vrsta infrastrukture	Deviacije nekategoriziranih cest: Deviacija 1-45
katastrska občina	Gotna vas
številka katastrske občine	1485
parc. št.	po parcelah za gradnjo navedenih v tabeli
vrsta infrastrukture	Deviacije nekategoriziranih cest: Deviacija 1-9A
katastrska občina	Gotna vas
številka katastrske občine	1485
parc. št.	po parcelah za gradnjo navedenih v tabeli
vrsta infrastrukture	Deviacije nekategoriziranih cest: Deviacija 1-9B
katastrska občina	Gotna vas
številka katastrske občine	1485
parc. št.	po parcelah za gradnjo navedenih v tabeli
vrsta infrastrukture	Kolesarska pot: KOL 1
katastrska občina	Bršljin
številka katastrske občine	1455
parc. št.	po parcelah za gradnjo navedenih v tabeli
vrsta infrastrukture	Kolesarska pot: KOL 1B
katastrska občina	Bršljin
številka katastrske občine	1455
parc. št.	po parcelah za gradnjo navedenih v tabeli
vrsta infrastrukture	Kolesarska pot: KOL 2
katastrska občina	Ragovo
številka katastrske občine	1482
parc. št.	po parcelah za gradnjo navedenih v tabeli
katastrska občina	Smolenja vas
številka katastrske občine	1481
parc. št.	po parcelah za gradnjo navedenih v tabeli
vrsta infrastrukture	Kolesarska pot: KOL 3
katastrska občina	Ragovo
številka katastrske občine	1482
parc. št.	po parcelah za gradnjo navedenih v tabeli
katastrska občina	Smolenja vas
številka katastrske občine	1481
parc. št.	po parcelah za gradnjo navedenih v tabeli
vrsta infrastrukture	Kolesarska pot: KOL 4
katastrska občina	Gotna vas
številka katastrske občine	1485
parc. št.	po parcelah za gradnjo navedenih v tabeli
<b>VODOVODNO OMREŽJE</b>	
vrsta infrastrukture	Vodovod V-01 (Komunala Novo mesto d.o.o.)
katastrska občina	Ždinja vas
številka katastrske občine	1457
parc. št.	po parcelah za gradnjo navedenih v tabeli
vrsta infrastrukture	Vodovod V-02 (Komunala Novo mesto d.o.o.)
katastrska občina	Ždinja vas
številka katastrske občine	1457
parc. št.	po parcelah za gradnjo navedenih v tabeli



katastrska občina številka katastrske občine parc. št.	BRŠLIJIN 1455 po parcelah za gradnjo navedenih v tabeli
vrsta Infrastrukture katastrska občina številka katastrske občine parc. št.	Vodovod V-03 (Komunala Novo mesto d.o.o.) Ždinja vas 1457 po parcelah za gradnjo navedenih v tabeli
vrsta infrastrukture katastrska občina številka katastrske občine parc. št.	Vodovod V-04 (Komunala Novo mesto d.o.o.) Bršljin 1455 po parcelah za gradnjo navedenih v tabeli
vrsta Infrastrukture katastrska občina številka katastrske občine parc. št.	Vodovod V-05 (Komunala Novo mesto d.o.o.) Bršljin 1455 po parcelah za gradnjo navedenih v tabeli
vrsta infrastrukture katastrska občina številka katastrske občine parc. št.	Vodovod V-06 (Komunala Novo mesto d.o.o.) Bršljin 1455 po parcelah za gradnjo navedenih v tabeli
vrsta infrastrukture katastrska občina številka katastrske občine parc. št.	Vodovod V-07 (Komunala Novo mesto d.o.o.) Smolenja vas 1481 po parcelah za gradnjo navedenih v tabeli
vrsta infrastrukture katastrska občina številka katastrske občine parc. št.	Vodovod V-08 (Komunala Novo mesto d.o.o.) Smolenja vas 1481 po parcelah za gradnjo navedenih v tabeli
katastrska občina številka katastrske občine parc. št.	Ragovo 1482 po parcelah za gradnjo navedenih v tabeli
vrsta infrastrukture katastrska občina številka katastrske občine parc. št.	Vodovod V-09 (Komunala Novo mesto d.o.o.) Kandija 1483 po parcelah za gradnjo navedenih v tabeli
vrsta infrastrukture katastrska občina številka katastrske občine parc. št.	Vodovod V-10 (Komunala Novo mesto d.o.o.) Stopiče 1486 po parcelah za gradnjo navedenih v tabeli in po dodatni parceli 2193/2, 2195, 2262/2
katastrska občina številka katastrske občine parc. št.	Težka Voda 1490 po parcelah za gradnjo navedenih v tabeli in po dodatnih parcelah 116 in 117/1
<b>KANALIZACIJSKO OMREŽJE</b>	
vrsta infrastrukture katastrska občina številka katastrske občine parc. št.	Kanalizacija K-01 (Komunala Novo mesto d.o.o.) Bršljin 1455 po parcelah za gradnjo navedenih v tabeli
vrsta infrastrukture katastrska občina številka katastrske občine	Kanalizacija K-04 (Komunala Novo mesto d.o.o.) Smolenja vas 1481

parc. št.	po parcelah za gradnjo navedenih v tabeli
vrsta infrastrukture	Kanalizacija K-05 (Komunala Novo mesto d.o.o.)
katastrska občina	Smolenja vas
številka katastrske občine	1481
parc. št.	po parcelah za gradnjo navedenih v tabeli
vrsta infrastrukture	Kanalizacija K-06 (Komunala Novo mesto d.o.o.)
katastrska občina	Kandija
številka katastrske občine	1483
parc. št.	po parcelah za gradnjo navedenih v tabeli
katastrska občina	Ragovo
številka katastrske občine	1482
parc. št.	po parcelah za gradnjo navedenih v tabeli

#### PLINOVODNO OMREŽJE - DISTRIBUCIJA

vrsta Infrastrukture	Plinovod P-01 (Istrabenz plini d.o.o.)
katastrska občina	Ždinja vas
številka katastrske občine	1457
parc. št.	po parcelah za gradnjo navedenih v tabeli
vrsta infrastrukture	Plinovod P-02 (Istrabenz plini d.o.o.)
katastrska občina	Ždinja vas
številka katastrske občine	1457
parc. št.	po parcelah za gradnjo navedenih v tabeli
katastrska občina	Bršljin
številka katastrske občine	1455
parc. št.	po parcelah za gradnjo navedenih v tabeli
vrsta infrastrukture	Plinovod P-04 (Istrabenz plini d.o.o.)
katastrska občina	Bršljin
številka katastrske občine	1455
parc. št.	po parcelah za gradnjo navedenih v tabeli
vrsta Infrastrukture	Plinovod P-05 (Istrabenz plini d.o.o.)
katastrska občina	Smolenja vas
številka katastrske občine	1481
parc. št.	po parcelah za gradnjo navedenih v tabeli
katastrska občina	Ragovo
številka katastrske občine	1482
parc. št.	po parcelah za gradnjo navedenih v tabeli
vrsta Infrastrukture	Plinovod P-06 (Istrabenz plini d.o.o.)
katastrska občina	Kandija
številka katastrske občine	1483
parc. št.	po parcelah za gradnjo navedenih v tabeli

#### TELEKOMUNIKACIJSKO OMREŽJE

vrsta Infrastrukture	TK vodi T-01(Telekom Slovenije d.d.)
katastrska občina	Ždinja vas
številka katastrske občine	1457
parc. št.	po parcelah za gradnjo navedenih v tabeli in po dodatnih parcelah 2041/12, 2493/16, 2493/17, 2493/18, 2493/19
katastrska občina	Bršljin
številka katastrske občine	1455
parc. št.	po parcelah za gradnjo navedenih v tabeli

vrsta infrastrukture	TK vodi T-04 (Telekom Slovenije d.d.)
katastrska občina	Bršljin
številka katastrske občine	1455
parc. št.	po parcelah za gradnjo navedenih v tabeli
vrsta infrastrukture	TK vodi T-05(Telekom Slovenije d.d.)
katastrska občina	Bršljin
številka katastrske občine	1455
parc. št.	po parcelah za gradnjo navedenih v tabeli
vrsta infrastrukture	TK vodi T-06(Telekom Slovenije d.d.)
katastrska občina	Ragovo
številka katastrske občine	1482
parc. št.	po parcelah za gradnjo navedenih v tabeli
katastrska občina	Smolenja vas
številka katastrske občine	1481
parc. št.	po parcelah za gradnjo navedenih v tabeli
vrsta infrastrukture	TK vodi T-07, T-08, T-09, T-10 (Telekom Slovenije d.d., in Telemach d.o.o.)
katastrska občina	Ragovo
številka katastrske občine	1482
parc. št.	po parcelah za gradnjo navedenih v tabeli in po dodatnih parcelah 286/59, 286/62, 1231/18
Katastrska občina	Smolenja vas
številka katastrske občine	1481
parc. št.	po parcelah za gradnjo navedenih v tabeli in po dodatni parceli 2027/6
vrsta infrastrukture	TK vodi T-11 (Telekom Slovenije d.d.)
katastrska občina	Ragovo
številka katastrske občine	1482
parc. št.	po parcelah za gradnjo navedenih v tabeli
vrsta infrastrukture	TK vodi T-12 (Telekom Slovenije d.d. in Telemach d.o.o.)
katastrska občina	Kandija
številka katastrske občine	1483
parc. št.	po parcelah za gradnjo navedenih v tabeli in po dodatnih parcelah 1400/18, 1312/4, 399/2
vrsta infrastrukture	KLIC V SILI (KVS)
katastrska občina	Bršljin
številka katastrske občine	1455
parc. št.	po parcelah za gradnjo navedenih v tabeli in po dodatnih parcelah 1289/8, 1289/20
katastrska občina	Ždinja vas
številka katastrske občine	1457
parc. št.	po parcelah za gradnjo navedenih v tabeli
katastrska občina	Smolenja vas
številka katastrske občine	1481
parc. št.	po parcelah za gradnjo navedenih v tabeli
katastrska občina	Gotna vas
številka katastrske občine	1485
parc. št.	po parcelah za gradnjo navedenih v tabeli
katastrska občina	Ragovo
številka katastrske občine	1482
parc. št.	po parcelah za gradnjo navedenih v tabeli

#### METEORNO KANALIZACIJSKO CESTNO OMREŽJE

vrsta infrastrukture	Meteorno kanalizacijsko cestno omrežje
katastrska občina	Bršljin
številka katastrske občine	1455
parc. št.	po parcelah za gradnjo navedenih v tabeli in po dodatnih parcelah 906/50, 917/9, 1117/11
katastrska občina	Ždinja vas
številka katastrske občine	1457
parc. št.	po parcelah za gradnjo navedenih v tabeli
katastrska občina	Smolenja vas
številka katastrske občine	1481
parc. št.	po parcelah za gradnjo navedenih v tabeli in po dodatni parceli 2185/32
katastrska občina	Gotna vas
številka katastrske občine	1485
parc. št.	po parcelah za gradnjo navedenih v tabeli
katastrska občina	Ragovo
številka katastrske občine	1482
parc. št.	po parcelah za gradnjo navedenih v tabeli
katastrska občina	Kandija
številka katastrske občine	1483
parc. št.	po parcelah za gradnjo navedenih v tabeli

#### ELEKTROENERGETSKO OMREŽJE

vrsta infrastrukture	SN in NN elektro vodi E-01 (Elektro Ljubljana d.d.)
katastrska občina	Ždinja vas
številka katastrske občine	1457
parc. št.	po parcelah za gradnjo navedenih v tabeli
katastrska občina	Bršljin
številka katastrske občine	1455
parc. št.	po parcelah za gradnjo navedenih v tabeli
vrsta infrastrukture	SN in NN elektro vodi E-02 (Elektro Ljubljana d.d.)
katastrska občina	Bršljin
številka katastrske občine	1455
parc. št.	po parcelah za gradnjo navedenih v tabeli in po dodatnih parcelah 906/50, 917/9, 1117/11
vrsta infrastrukture	SN in NN elektro vodi E-03 (Elektro Ljubljana d.d.)
katastrska občina	Bršljin
številka katastrske občine	1455
parc. št.	po parcelah za gradnjo navedenih v tabeli
vrsta infrastrukture	SN in NN elektro vodi E-03a (Elektro Ljubljana d.d.)
katastrska občina	Bršljin
številka katastrske občine	1455
parc. št.	po parcelah za gradnjo navedenih v tabeli
vrsta infrastrukture	SN in NN elektro vodi E-04 (Elektro Ljubljana d.d.)
katastrska občina	Bršljin
številka katastrske občine	1455
parc. št.	po parcelah za gradnjo navedenih v tabeli
vrsta infrastrukture	SN in NN elektro vodi E-05 (Elektro Ljubljana d.d.)
katastrska občina	Smolenja vas
številka katastrske občine	1481
parc. št.	po parcelah za gradnjo navedenih v tabeli
vrsta infrastrukture	SN in NN elektro vodi E-06 (Elektro Ljubljana d.d.)
katastrska občina	Smolenja vas

številka katastrske občine parc. št.	1481 po parcelah za gradnjo navedenih v tabeli
vrsta infrastrukture katastrska občina številka katastrske občine parc. št.	SN in NN elektro vodi E-07 (Elektro Ljubljana d.d.) Smolenja vas 1481 po parcelah za gradnjo navedenih v tabeli
vrsta infrastrukture katastrska občina številka katastrske občine parc. št.	SN in NN elektro vodi E-07a (Elektro Ljubljana d.d.) Smolenja vas 1481 po parcelah za gradnjo navedenih v tabeli
vrsta infrastrukture katastrska občina številka katastrske občine parc. št.	SN in NN elektro vodi E-08 (Elektro Ljubljana d.d.) Ragovo 1482 po parcelah za gradnjo navedenih v tabeli
vrsta infrastrukture katastrska občina številka katastrske občine parc. št.	SN in NN elektro vodi E-09 (Elektro Ljubljana d.d.) Ragovo 1482 po parcelah za gradnjo navedenih v tabeli in po dodatnih parcelah 396/2 in 395
vrsta infrastrukture katastrska občina številka katastrske občine parc. št.	SN in NN elektro vodi E-10 (Elektro Ljubljana d.d.) Gotna vas 1485 po parcelah za gradnjo navedenih v tabeli in na dodatni parceli 287/2
vrsta infrastrukture katastrska občina številka katastrske občine parc. št.	SN in NN elektro vodi E-11 (Elektro Ljubljana d.d.) Gotna vas 1485 po parcelah za gradnjo navedenih v tabeli
katastrska občina številka katastrske občine parc. št.	Ragovo 1482 po parcelah za gradnjo navedenih v tabeli
CESTNA RAZSVETLIJAVA	
vrsta infrastrukture katastrska občina številka katastrske občine parc. št.	Cestna razsvetljava Bršljin 1455 po parcelah za gradnjo navedenih v tabeli in po dodatnih parcelah 843/3, 836/7, 906/50, 917/9, 1117/11
katastrska občina številka katastrske občine parc. št.	Ždinja vas 1457 po parcelah za gradnjo navedenih v tabeli in po dodatni parceli 2041/12
katastrska občina številka katastrske občine parc. št.	Smolenja vas 1481 po parcelah za gradnjo navedenih v tabeli in po dodatnih parcelah 2185/32, 2185/33
katastrska občina številka katastrske občine parc. št.	Gotna vas 1485 po parcelah za gradnjo navedenih v tabeli
katastrska občina številka katastrske občine parc. št.	Ragovo 1482 po parcelah za gradnjo navedenih v tabeli in po dodatnih parcelah 1231/18, 252/29, 252/31, 380/2,
katastrska občina številka katastrske občine parc. št.	Kandija 1483 po parcelah za gradnjo navedenih v tabeli in po dodatnih parcelah 1400/17, 1400/18, 1400/20, 1400/21

## SEZNAM D: OBMOČJE GRADBIŠČA IZVEN SEZNAMA A

katastrska občina \_\_\_\_\_  
številka katastrske občine \_\_\_\_\_  
parc. št. \_\_\_\_\_

## SEZNAM E: ZEMLJIŠČA ZA DRUGE UREDITVE

katastrska občina \_\_\_\_\_  
številka katastrske občine \_\_\_\_\_  
parc. št. \_\_\_\_\_

## PODATKI O PROJEKTNI DOKUMENTACIJI

**Trasa**  
številka projekta 535 datum izdelave januar 2018, dop. november 2018, dop. avgust 2019, dop. november 2019, dop. maj 2020  
projektant (naziv družbe) JV BPI d.o.o. Maribor & PNZ d.o.o. Ljubljana

**Mostova čez reko Krko**  
številka projekta PONTING 539/2018 datum izdelave december 2018  
projektant (naziv družbe) JV PONTING d.o.o. & PIPENBAHER INŽENIRJI d.o.o.

## GRADBENO DOVOLJENJE ZA OBSTOJEČI OBJEKT

številka GD za obstoječe objekte \_\_\_\_\_ datum GD za obstoječe objekte \_\_\_\_\_  
navedba uprav. organa, ki je izdal GD \_\_\_\_\_

## PREDHODNA PRESOJA VPLIVOV NA OKOLJE

številka sklepa \_\_\_\_\_ datum sklepa \_\_\_\_\_

## POROČILO O VPLIVIH NA OKOLJE (PVO)

številka poročila 1391-17 PVO datum izdelave poročila februar 2018, dopolnitev november 2018, dopolnitev januar 2019, dopolnitev september 2019, dopolnitev oktober 2019, dopolnitev november 2019  
izdelovalec poročila Aquarius d.o.o. Ljubljana, Cesta Andreja Bitenca 68, 1000 Ljubljana

## PODATKI O IZDANI PREDODLOČBI

navedba organa \_\_\_\_\_  
številka predodločbe \_\_\_\_\_  
datum predodločbe \_\_\_\_\_ pravnomočnost \_\_\_\_\_

**MNENJA**

		navedba mnenjedajalca	številka menja	datum mnenja
<b>SKLADNOST S PROSTORSKIMI AKTI</b>				
OBČINA NOVO MESTO	<input checked="" type="checkbox"/>	Mestna občina Novo mesto (trasa)	35111-295/2018-3 (666)	05.09.2018
<b>VAROVANA OBMOČJA</b>				
VARSTVO KULTURNE DEDIŠČINE	<input checked="" type="checkbox"/>	Zavod za varstvo kulturne dediščine - OE Novo mesto (trasa)	35105-0382/2017/17	08.04.2019
		Zavod za varstvo kulturne dediščine - OE Novo mesto (mostova čez reko Krko)	35105-0382/2017	27.02.2019
VARSTVO NARAVE	<input type="checkbox"/>	ARSO		
VARSTVO VODA	<input type="checkbox"/>	Direkcija RS za vode		
VARSTVO GOZDOV	<input checked="" type="checkbox"/>	Zavod za gozdove Slovenije - OE Novo mesto (trasa)	3407-89/2017	26.02.2019
		Zavod za gozdove Slovenije - OE Novo mesto (mostova čez reko Krko)	3407-89/2017	14.01.2019
RIBIŠKI OKOLIŠ	<input checked="" type="checkbox"/>	Zavod za ribištvo Slovenije (trasa)	420-264/2009/12	1.10.2018
		Zavod za ribištvo Slovenije (mostova čez reko Krko)	4202-128/2018/2	20.09.2018
OBMOČJE MEJNEGA PREHODA	<input type="checkbox"/>			
<b>VAROVALNI PASOVI INFRASTRUKTURE</b>				
VODOVOD	<input checked="" type="checkbox"/>	Komunala Novo mesto d.o.o. (trasa)	63-DF-1600/2018	03.09.2018
		Komunala Novo mesto d.o.o. (mostova čez reko Krko)	63-DF-199/2019	12.04.2019
ELEKTRIKA	<input checked="" type="checkbox"/>	Elektro Ljubljana d.d. (trasa)	1103716	17.09.2018
		Elektro Ljubljana d.d. (mostova čez reko Krko)	1140479	19.09.2018
ELEKTRIKA	<input checked="" type="checkbox"/>	ELES d.o.o. (trasa)	S17-128/594/rk	01.09.2017
		ELES d.o.o. (mostova čez reko Krko)	S18-14/594/rk	12.09.2018
PLIN	<input checked="" type="checkbox"/>	Plinovodi d.o.o. (trasa)	S18-438/P-PU/RKP	05.08.2019
		Plinovodi d.o.o. (mostova čez reko Krko)	S18-492/P-PU-RKP	19.09.2018

PLIN	<input checked="" type="checkbox"/>	Istrabenz plini d.o.o. (trasa)	DŽ-68/2019	30.05.2019
		Istrabenz plini d.o.o. (mostova čez reko Krko)	DŽ-13/2019	07.02.2019
FEKALNE VODE	<input checked="" type="checkbox"/>	Komunala Novo mesto d.o.o. (trasa)	63-DF-109/2019	01.03.2019
		Komunala Novo mesto d.o.o. (mostova čez reko Krko)	63-DF-355/2019	01.03.2019
METEORNE VODE	<input type="checkbox"/>			
TELEFONIJA	<input checked="" type="checkbox"/>	Telekom Slovenije d.d. (trasa)	79727-NM/1201-SH	14.01.2020
		Telekom Slovenije d.d. (mostova čez reko Krko)	70384 – NM/38-SH	18.01.2019
TELEFONIJA	<input checked="" type="checkbox"/>	T-2 d.o.o. (trasa)	320/2017 T-2	06.11.2017
		T-2 d.o.o. (mostova čez reko Krko)	501/2018 T-2	11.09.2018
KABELSKA TV	<input checked="" type="checkbox"/>	Telemach d.o.o. (trasa)	bpi03/18-DK	20.08.2018
		Telemach d.o.o. (mostova čez reko Krko)	Ponting_M01/19-DK	21.01.2019
PLOVBA	<input checked="" type="checkbox"/>	Uprava RS za pomorstvo (trasa)	351-8/2018/2	10.08.2018
		Uprava RS za pomorstvo (mostova čez reko Krko)	350-9/2017/6	21.01.2019
LETALSTVO	<input checked="" type="checkbox"/>	Javna Agencija za civilno letalstvo Republike Slovenije (trasa)	351-321/2018/2/0512	23.08.2018
		Javna Agencija za civilno letalstvo Republike Slovenije (mostova čez reko Krko)	351-356/2018/2-CAA0503	19.08.2018
DRŽAVNE JAVNE CESTE	<input checked="" type="checkbox"/>	Direkcija RS za infrastrukturo (trasa)	37167-2298/2017/14 (1512)	03.12.2018
		Direkcija RS za infrastrukturo (mostova čez reko Krko)	37167-2437/2018/5 (1512)	04.02.2019
OBČINSKE JAVNE CESTE	<input checked="" type="checkbox"/>	Mestna občina Novo mesto (trasa)	35111-295/2018-3 - (666)	05.09.2018
		Mestna občina Novo mesto (mostova čez reko Krko)	35111-284/2019-2 (668)	18.06.2019
AVTOCESTE	<input checked="" type="checkbox"/>	DARS d.d. (trasa)	402-7/18-PTPP/VD-1876	06.09.2018
		DARS d.d. (mostova čez reko Krko)	7.0.2./D-67/18-PTPP/VD-1951	05.02.2019



<b>PRIKLJUČEVANJE NA INFRASTRUKTURO</b>				
VODOVOD	<input type="checkbox"/>			
ELEKTRIKA	<input checked="" type="checkbox"/>	Elektro Ljubljana d.d.	1103716	17.09.2018
		Elektro Ljubljana d.d.	1140479	19.09.2018
PLIN	<input type="checkbox"/>			
TOPLOVOD	<input type="checkbox"/>			
FEKALNE VODE	<input type="checkbox"/>			
METEORNE VODE	<input type="checkbox"/>			
DOSTOP	<input checked="" type="checkbox"/>	Mestna občina Novo mesto (mostova čez reko Krko)	35111-284/2019- 2 (668)	18.06.2019
<b>DRUGA MNENJA</b>				
JEDRSKA VARNOST	<input type="checkbox"/>			
SEVALNA VARNOST	<input type="checkbox"/>			
KMETJSKO GOSPODARSTVO	<input type="checkbox"/>			
VETERINA	<input type="checkbox"/>			
OBRAMBA	<input checked="" type="checkbox"/>	Ministrstvo za obrambo (trasa)	351-184/2019-3	09.04.2019
		Ministrstvo za obrambo (mostova čez reko Krko)	351-1698/2018- 10	13.02.2019
METEOROLOŠKA DEJAVNOST	<input type="checkbox"/>			

### **IZKAZOVANJE PRAVICE GRADITI**

- Lastninska ali druga stvarna pravica na nepremičninah, na katerih se bo izvajala gradnja, je vpisana v zemljiški knjigi.
- Iz uradnih evidenc je razvidno, da je investitor zakoniti upravljavec nepremičnine, na kateri se bo izvajala gradnja.

Pravico graditi dokazujem z listinami:

- notarsko overjena pogodba o pridobitvi lastninske ali druge stvarne pravice na nepremičninah, na katerih se bo izvajala gradnja, ki je predlagana za vpis v zemljiško knjigo,
- sodna ali upravna odločba, ki investitorju omogoča gradnjo oziroma izvajanje del
- sklep o določitvi investitorja, kot upravljavca nepremičnine, če gre za nepremičnino v lasti njegovega ustanovitelja
- drugo listino, ki v skladu z zakonom investitorju, omogoča gradnjo oziroma izvajanje del.
- soglasje upravljavca javne ceste za izvedbo gradnje v cestnem telesu, če gre za gradnjo objekta gospodarske javne infrastrukture, skupaj s priključki, ki se izvaja v cestnem svetu javne ceste
- notarsko overjena pogodba o pridobitvi obligacijske pravice za nepremičnine, na katerih so predvidenečasne ureditve za potrebe gradnje

## PODATKI ZA IZRAČUN UPRAVNE TAKSE

Ocenjena vrednost objekta v EUR brez DDV

**77.100.000,00 € (trasa)**

**10.800.000,00 € (mostova čez reko Krko)**

## KOMUNALNI PRISPEVEK

- zahtevo za odmero komunalnega prispevka je oziroma bo podal investitor pri pristojni občinski upravi sam.

Na podlagi navedenih podatkov in priloženega projekta ter ostalih priloženih listin vas prosimo za izdajo gradbenega dovoljenja.

# DARS

DARS D.D. <sup>1</sup>  
DRUŽBA ZA AVTOCESTE  
V REPUBLIKI SLOVENIJI

Datum: 14 -05- 2020

Digitálno podpisal  
VILČI ZAVRLAN  
Član uprave

podpis vložnika

dr. Tomaž Vidic  
predsednik uprave

## PRILOGE

- Pooblastilo (če zahteve ne vloga investitor)
- Tabela zemljišč (če zemljišča niso navedena v obrazcu)
- Projektna dokumentacija za pridobitev mnenj in gradbenega dovoljenja (PGD) (trasa)
- Projektna dokumentacija za pridobitev mnenje in gradbenega dovoljenja (DGD) (mostova čez reko Krko)
- Sklep predhodne presoje vplivov na okolje (če gre za objekt z vplivi na okolje in če je bil pridobljen)
- Poročilo o vplivih na okolje
- Mnenja (če so pridobljena) - v vodilni mapli PGD (trasa)
- Mnenja (če so pridobljena) – v prilogi (mostova čez reko Krko)
- Listine, ki izkazujejo pravico graditi, če lastninska ali druga stvarna pravica ni vpisana v zemljiško knjigo ali če iz uradnih evidenc ni razvidno, da je investitor zakoniti upravljavec nepremični.
- Pisne izjave strank, da se strinjajo z nameravano gradnjo, če so pridobljene
- Druge priloge (navesti katere):

## Priloga: Seznam zemljišč

ŠIFRA in IME KATASTRSKE OBČINE	PARCELNA ŠTEVILKA
1457 ŽDINJA VAS	2041/10
1457 ŽDINJA VAS	2041/11
1457 ŽDINJA VAS	2041/12
1457 ŽDINJA VAS	2048/1
1457 ŽDINJA VAS	2050/1
1457 ŽDINJA VAS	2050/3
1457 ŽDINJA VAS	2050/4
1457 ŽDINJA VAS	2050/5
1457 ŽDINJA VAS	2051/10
1457 ŽDINJA VAS	2051/11
1457 ŽDINJA VAS	2051/12
1457 ŽDINJA VAS	2051/14
1457 ŽDINJA VAS	2051/3
1457 ŽDINJA VAS	2051/7
1457 ŽDINJA VAS	2051/8
1457 ŽDINJA VAS	2052/10
1457 ŽDINJA VAS	2052/5
1457 ŽDINJA VAS	2052/6
1457 ŽDINJA VAS	2052/7
1457 ŽDINJA VAS	2053/2
1457 ŽDINJA VAS	2063/5
1457 ŽDINJA VAS	2063/6
1457 ŽDINJA VAS	2063/8
1457 ŽDINJA VAS	2065/2
1457 ŽDINJA VAS	2065/4
1457 ŽDINJA VAS	2069/2
1457 ŽDINJA VAS	2077/11
1457 ŽDINJA VAS	2077/16
1457 ŽDINJA VAS	2077/19
1457 ŽDINJA VAS	2077/20
1457 ŽDINJA VAS	2077/23
1457 ŽDINJA VAS	2078/11
1457 ŽDINJA VAS	2078/5
1457 ŽDINJA VAS	2078/6
1457 ŽDINJA VAS	2078/7
1457 ŽDINJA VAS	2078/8
1457 ŽDINJA VAS	2079/11
1457 ŽDINJA VAS	2079/5
1457 ŽDINJA VAS	2079/6
1457 ŽDINJA VAS	2079/7
1457 ŽDINJA VAS	2079/8
1457 ŽDINJA VAS	2080/12
1457 ŽDINJA VAS	2080/6
1457 ŽDINJA VAS	2080/7
1457 ŽDINJA VAS	2080/8
1457 ŽDINJA VAS	2080/9
1457 ŽDINJA VAS	2081/6
1457 ŽDINJA VAS	2081/7

## Priloga: Seznam zemljišč

ŠIFRA in IME KATASTRSKE OBČINE	PARCELNA ŠTEVILKA
1457 ŽDINJA VAS	2081/8
1457 ŽDINJA VAS	2083/6
1457 ŽDINJA VAS	2083/7
1457 ŽDINJA VAS	2083/8
1457 ŽDINJA VAS	2084/12
1457 ŽDINJA VAS	2084/6
1457 ŽDINJA VAS	2084/8
1457 ŽDINJA VAS	2084/9
1457 ŽDINJA VAS	2085/10
1457 ŽDINJA VAS	2085/11
1457 ŽDINJA VAS	2085/12
1457 ŽDINJA VAS	2085/3
1457 ŽDINJA VAS	2085/5
1457 ŽDINJA VAS	2085/6
1457 ŽDINJA VAS	2085/7
1457 ŽDINJA VAS	2085/8
1457 ŽDINJA VAS	2085/9
1457 ŽDINJA VAS	2087/1
1457 ŽDINJA VAS	2087/4
1457 ŽDINJA VAS	2087/5
1457 ŽDINJA VAS	2087/6
1457 ŽDINJA VAS	2087/7
1457 ŽDINJA VAS	2087/8
1457 ŽDINJA VAS	2087/9
1457 ŽDINJA VAS	2088/3
1457 ŽDINJA VAS	2088/4
1457 ŽDINJA VAS	2088/5
1457 ŽDINJA VAS	2089/10
1457 ŽDINJA VAS	2089/18
1457 ŽDINJA VAS	2089/19
1457 ŽDINJA VAS	2089/20
1457 ŽDINJA VAS	2089/21
1457 ŽDINJA VAS	2089/22
1457 ŽDINJA VAS	2089/23
1457 ŽDINJA VAS	2089/24
1457 ŽDINJA VAS	2089/25
1457 ŽDINJA VAS	2089/27
1457 ŽDINJA VAS	2089/28
1457 ŽDINJA VAS	2089/29
1457 ŽDINJA VAS	2089/8
1457 ŽDINJA VAS	2090/8
1457 ŽDINJA VAS	2090/9
1457 ŽDINJA VAS	2092/48
1457 ŽDINJA VAS	2104/1
1457 ŽDINJA VAS	2104/2
1457 ŽDINJA VAS	2105/3
1457 ŽDINJA VAS	2105/4
1457 ŽDINJA VAS	2107/2

## Priloga: Seznam zemljišč

ŠIFRA in IME KATASTRSKE OBČINE	PARCELNA ŠTEVILKA
1457 ŽDINJA VAS	2113/3
1457 ŽDINJA VAS	2113/4
1457 ŽDINJA VAS	2113/5
1457 ŽDINJA VAS	2116/1
1457 ŽDINJA VAS	2119/3
1457 ŽDINJA VAS	2469/13
1457 ŽDINJA VAS	2469/14
1457 ŽDINJA VAS	2469/15
1457 ŽDINJA VAS	2469/16
1457 ŽDINJA VAS	2469/17
1457 ŽDINJA VAS	2469/18
1457 ŽDINJA VAS	2469/21
1457 ŽDINJA VAS	2469/22
1457 ŽDINJA VAS	2492/2
1457 ŽDINJA VAS	2493/10
1457 ŽDINJA VAS	2493/11
1457 ŽDINJA VAS	2493/12
1457 ŽDINJA VAS	2493/13
1457 ŽDINJA VAS	2493/14
1457 ŽDINJA VAS	2493/17
1457 ŽDINJA VAS	2493/8
1457 ŽDINJA VAS	2493/9
1457 ŽDINJA VAS	2518/5
1457 ŽDINJA VAS	2541/10
1457 ŽDINJA VAS	2541/3
1457 ŽDINJA VAS	2541/4
1457 ŽDINJA VAS	2541/5
1457 ŽDINJA VAS	2541/6
1457 ŽDINJA VAS	2541/9
1457 ŽDINJA VAS	2545/1
1457 ŽDINJA VAS	2547/1
1457 ŽDINJA VAS	2548/4
1457 ŽDINJA VAS	2549/1
1457 ŽDINJA VAS	2549/2
1457 ŽDINJA VAS	2549/3
1457 ŽDINJA VAS	2549/4
1457 ŽDINJA VAS	2550/10
1457 ŽDINJA VAS	2550/11
1457 ŽDINJA VAS	2550/6
1457 ŽDINJA VAS	2550/9
1457 ŽDINJA VAS	2551/4
1457 ŽDINJA VAS	2551/5
1457 ŽDINJA VAS	2552/3
1457 ŽDINJA VAS	2240/3
1457 ŽDINJA VAS	2220/3
1457 ŽDINJA VAS	2219/11
1457 ŽDINJA VAS	2121/5
1457 ŽDINJA VAS	2468/29

## Priloga: Seznam zemljišč

ŠIFRA in IME KATASTRSKE OBČINE	PARCELNA ŠTEVILKA
1457 ŽDINJA VAS	2077/8
1455 BRŠLJIN	1111/1
1455 BRŠLJIN	1112/1
1455 BRŠLJIN	1112/2
1455 BRŠLJIN	1113/10
1455 BRŠLJIN	1113/11
1455 BRŠLJIN	1114/1
1455 BRŠLJIN	1116/1
1455 BRŠLJIN	1116/10
1455 BRŠLJIN	1116/11
1455 BRŠLJIN	1116/12
1455 BRŠLJIN	1116/13
1455 BRŠLJIN	1116/4
1455 BRŠLJIN	1116/6
1455 BRŠLJIN	1116/7
1455 BRŠLJIN	1116/8
1455 BRŠLJIN	1116/9
1455 BRŠLJIN	1117/10
1455 BRŠLJIN	1117/11
1455 BRŠLJIN	1117/12
1455 BRŠLJIN	1117/20
1455 BRŠLJIN	1117/8
1455 BRŠLJIN	1117/9
1455 BRŠLJIN	1118/16
1455 BRŠLJIN	1121/13
1455 BRŠLJIN	1121/15
1455 BRŠLJIN	1122/13
1455 BRŠLJIN	1125/5
1455 BRŠLJIN	1127/4
1455 BRŠLJIN	1127/6
1455 BRŠLJIN	1128/5
1455 BRŠLJIN	1129/3
1455 BRŠLJIN	1129/6
1455 BRŠLJIN	1129/8
1455 BRŠLJIN	1150/5
1455 BRŠLJIN	1289/10
1455 BRŠLJIN	1289/21
1455 BRŠLJIN	798/3
1455 BRŠLJIN	835/1
1455 BRŠLJIN	835/2
1455 BRŠLJIN	835/3
1455 BRŠLJIN	843/3
1455 BRŠLJIN	843/4
1455 BRŠLJIN	845/5
1455 BRŠLJIN	845/6
1455 BRŠLJIN	848/5
1455 BRŠLJIN	851/3
1455 BRŠLJIN	851/4

## Priloga: Seznam zemljišč

ŠIFRA in IME KATASTRSKE OBČINE	PARCELNA ŠTEVILKA
1455 BRŠLJIN	854/4
1455 BRŠLJIN	856/16
1455 BRŠLJIN	856/17
1455 BRŠLJIN	856/17
1455 BRŠLJIN	856/19
1455 BRŠLJIN	856/23
1455 BRŠLJIN	856/24
1455 BRŠLJIN	856/26
1455 BRŠLJIN	856/27
1455 BRŠLJIN	856/27
1455 BRŠLJIN	856/7
1455 BRŠLJIN	856/7
1455 BRŠLJIN	862/16
1455 BRŠLJIN	862/17
1455 BRŠLJIN	862/18
1455 BRŠLJIN	862/19
1455 BRŠLJIN	862/20
1455 BRŠLJIN	862/21
1455 BRŠLJIN	862/25
1455 BRŠLJIN	862/29
1455 BRŠLJIN	863/5
1455 BRŠLJIN	863/7
1455 BRŠLJIN	863/9
1455 BRŠLJIN	905/11
1455 BRŠLJIN	905/21
1455 BRŠLJIN	905/24
1455 BRŠLJIN	905/25
1455 BRŠLJIN	905/27
1455 BRŠLJIN	905/30
1455 BRŠLJIN	905/5
1455 BRŠLJIN	906/16
1455 BRŠLJIN	906/20
1455 BRŠLJIN	906/22
1455 BRŠLJIN	906/24
1455 BRŠLJIN	906/27
1455 BRŠLJIN	906/28
1455 BRŠLJIN	906/40
1455 BRŠLJIN	906/41
1455 BRŠLJIN	906/42
1455 BRŠLJIN	906/43
1455 BRŠLJIN	906/44
1455 BRŠLJIN	906/45
1455 BRŠLJIN	906/46
1455 BRŠLJIN	906/47
1455 BRŠLJIN	906/48
1455 BRŠLJIN	906/49
1455 BRŠLJIN	906/50
1455 BRŠLJIN	906/51

## Priloga: Seznam zemljišč

ŠIFRA in IME KATASTRSKE OBČINE	PARCELNA ŠTEVILKA
1455 BRŠLJIN	906/53
1455 BRŠLJIN	906/54
1455 BRŠLJIN	906/55
1455 BRŠLJIN	906/56
1455 BRŠLJIN	906/58
1455 BRŠLJIN	906/59
1455 BRŠLJIN	906/60
1455 BRŠLJIN	906/61
1455 BRŠLJIN	906/65
1455 BRŠLJIN	906/66
1455 BRŠLJIN	906/70
1455 BRŠLJIN	906/72
1455 BRŠLJIN	906/73
1455 BRŠLJIN	906/75
1455 BRŠLJIN	906/76
1455 BRŠLJIN	906/79
1455 BRŠLJIN	906/81
1455 BRŠLJIN	906/83
1455 BRŠLJIN	906/85
1455 BRŠLJIN	906/86
1455 BRŠLJIN	907/10
1455 BRŠLJIN	907/11
1455 BRŠLJIN	907/13
1455 BRŠLJIN	907/14
1455 BRŠLJIN	907/20
1455 BRŠLJIN	907/23
1455 BRŠLJIN	908/10
1455 BRŠLJIN	908/17
1455 BRŠLJIN	908/19
1455 BRŠLJIN	908/20
1455 BRŠLJIN	908/21
1455 BRŠLJIN	908/22
1455 BRŠLJIN	908/24
1455 BRŠLJIN	908/25
1455 BRŠLJIN	908/26
1455 BRŠLJIN	908/28
1455 BRŠLJIN	908/29
1455 BRŠLJIN	908/38
1455 BRŠLJIN	908/41
1455 BRŠLJIN	908/42
1455 BRŠLJIN	908/45
1455 BRŠLJIN	908/46
1455 BRŠLJIN	908/49
1455 BRŠLJIN	910/10
1455 BRŠLJIN	910/11
1455 BRŠLJIN	910/13
1455 BRŠLJIN	910/5
1455 BRŠLJIN	910/6



ŠIFRA in IME KATASTRSKE OBČINE	PARCELNA ŠTEVILKA
1455 BRŠLJIN	910/7
1455 BRŠLJIN	910/8
1455 BRŠLJIN	914/10
1455 BRŠLJIN	914/11
1455 BRŠLJIN	917/11
1455 BRŠLJIN	917/4
1455 BRŠLJIN	917/9
1455 BRŠLJIN	919/9
1455 BRŠLJIN	920/20
1455 BRŠLJIN	920/21
1455 BRŠLJIN	920/22
1455 BRŠLJIN	920/24
1455 BRŠLJIN	920/38
1455 BRŠLJIN	920/39
1455 BRŠLJIN	920/42
1455 BRŠLJIN	920/43
1455 BRŠLJIN	924/10
1455 BRŠLJIN	924/10
1455 BRŠLJIN	924/11
1455 BRŠLJIN	924/12
1455 BRŠLJIN	924/15
1455 BRŠLJIN	924/17
1455 BRŠLJIN	924/7
1455 BRŠLJIN	927/11
1455 BRŠLJIN	927/14
1455 BRŠLJIN	927/14
1455 BRŠLJIN	927/17
1455 BRŠLJIN	927/17
1455 BRŠLJIN	927/17
1455 BRŠLJIN	927/18
1455 BRŠLJIN	927/18
1455 BRŠLJIN	927/22
1455 BRŠLJIN	927/23
1455 BRŠLJIN	927/23
1455 BRŠLJIN	927/25
1455 BRŠLJIN	927/26
1455 BRŠLJIN	927/27
1455 BRŠLJIN	927/30
1455 BRŠLJIN	927/32
1455 BRŠLJIN	928/29
1455 BRŠLJIN	928/30
1455 BRŠLJIN	928/31
1455 BRŠLJIN	928/33
1455 BRŠLJIN	928/36
1455 BRŠLJIN	928/37
1455 BRŠLJIN	928/39
1455 BRŠLJIN	928/42
1455 BRŠLJIN	928/43

ŠIFRA in IME KATASTRSKE OBČINE	PARCELNA ŠTEVILKA
1455 BRŠLJIN	928/45
1455 BRŠLJIN	928/7
1455 BRŠLJIN	932/8
1455 BRŠLJIN	934/2
1455 BRŠLJIN	934/3
1455 BRŠLJIN	935/4
1455 BRŠLJIN	935/5
1455 BRŠLJIN	936/2
1455 BRŠLJIN	936/5
1455 BRŠLJIN	936/8
1455 BRŠLJIN	946/46
1455 BRŠLJIN	966/4
1455 BRŠLJIN	966/7
1455 BRŠLJIN	969/18
1455 BRŠLJIN	970/29
1455 BRŠLJIN	970/31
1455 BRŠLJIN	970/32
1455 BRŠLJIN	970/39
1455 BRŠLJIN	970/40
1455 BRŠLJIN	970/42
1455 BRŠLJIN	970/45
1455 BRŠLJIN	970/46
1455 BRŠLJIN	970/49
1455 BRŠLJIN	970/7
1455 BRŠLJIN	972/1
1455 BRŠLJIN	972/14
1455 BRŠLJIN	972/14
1455 BRŠLJIN	972/15
1455 BRŠLJIN	972/16
1455 BRŠLJIN	972/7
1455 BRŠLJIN	972/8
1455 BRŠLJIN	973/1
1455 BRŠLJIN	973/2
1455 BRŠLJIN	973/7
1455 BRŠLJIN	973/7
1455 BRŠLJIN	973/7
1455 BRŠLJIN	973/7
1455 BRŠLJIN	973/7
1455 BRŠLJIN	795/4
1455 BRŠLJIN	1100/4
1455 BRŠLJIN	794/7
1455 BRŠLJIN	1287/5
1455 BRŠLJIN	843/5
1455 BRŠLJIN	842/4
1455 BRŠLJIN	842/3
1455 BRŠLJIN	1113/5
1455 BRŠLJIN	1113/4
1455 BRŠLJIN	796/2
1455 BRŠLJIN	1289/8

## Priloga: Seznam zemljišč

ŠIFRA in IME KATASTRSKE OBČINE	PARCELNA ŠTEVILKA
1455 BRŠLJIN	1109/3
1481 SMOLENJA VAS	1895
1481 SMOLENJA VAS	1854/2
1481 SMOLENJA VAS	1891/1
1481 SMOLENJA VAS	1892/1
1481 SMOLENJA VAS	1894/1
1481 SMOLENJA VAS	1896/3
1481 SMOLENJA VAS	1896/5
1481 SMOLENJA VAS	1896/6
1481 SMOLENJA VAS	1897/2
1481 SMOLENJA VAS	1898/1
1481 SMOLENJA VAS	1898/4
1481 SMOLENJA VAS	1899/4
1481 SMOLENJA VAS	1899/5
1481 SMOLENJA VAS	1901/1
1481 SMOLENJA VAS	1902/1
1481 SMOLENJA VAS	1903/1
1481 SMOLENJA VAS	1904/1
1481 SMOLENJA VAS	1905/4
1481 SMOLENJA VAS	1906/4
1481 SMOLENJA VAS	1929/2
1481 SMOLENJA VAS	1930/2
1481 SMOLENJA VAS	1932/2
1481 SMOLENJA VAS	1933/1
1481 SMOLENJA VAS	1934/2
1481 SMOLENJA VAS	1935/2
1481 SMOLENJA VAS	1936/2
1481 SMOLENJA VAS	1937/2
1481 SMOLENJA VAS	1937/3
1481 SMOLENJA VAS	1945/2
1481 SMOLENJA VAS	1946/2
1481 SMOLENJA VAS	1948/2
1481 SMOLENJA VAS	1949/5
1481 SMOLENJA VAS	1949/9
1481 SMOLENJA VAS	1988/11
1481 SMOLENJA VAS	1992/23
1481 SMOLENJA VAS	1992/27
1481 SMOLENJA VAS	1993/12
1481 SMOLENJA VAS	1993/13
1481 SMOLENJA VAS	1993/15
1481 SMOLENJA VAS	1993/17
1481 SMOLENJA VAS	1993/20
1481 SMOLENJA VAS	1993/21
1481 SMOLENJA VAS	1994/2
1481 SMOLENJA VAS	1995/2
1481 SMOLENJA VAS	1996/2
1481 SMOLENJA VAS	1997/10
1481 SMOLENJA VAS	1997/5

## Priloga: Seznam zemljišč

ŠIFRA in IME KATASTRSKE OBČINE	PARCELNA ŠTEVILKA
1481 SMOLENJA VAS	2000/2
1481 SMOLENJA VAS	2000/3
1481 SMOLENJA VAS	2001/10
1481 SMOLENJA VAS	2001/11
1481 SMOLENJA VAS	2001/13
1481 SMOLENJA VAS	2001/14
1481 SMOLENJA VAS	2005/2
1481 SMOLENJA VAS	2005/3
1481 SMOLENJA VAS	2006/10
1481 SMOLENJA VAS	2006/13
1481 SMOLENJA VAS	2006/14
1481 SMOLENJA VAS	2006/17
1481 SMOLENJA VAS	2006/6
1481 SMOLENJA VAS	2007/3
1481 SMOLENJA VAS	2007/3
1481 SMOLENJA VAS	2007/6
1481 SMOLENJA VAS	2009/2
1481 SMOLENJA VAS	2010/1
1481 SMOLENJA VAS	2010/3
1481 SMOLENJA VAS	2011/10
1481 SMOLENJA VAS	2011/12
1481 SMOLENJA VAS	2011/2
1481 SMOLENJA VAS	2027/4
1481 SMOLENJA VAS	2176/42
1481 SMOLENJA VAS	2184/5
1481 SMOLENJA VAS	2185/12
1481 SMOLENJA VAS	2185/32
1481 SMOLENJA VAS	2186/2
1481 SMOLENJA VAS	2189/27
1481 SMOLENJA VAS	2190/22
1481 SMOLENJA VAS	2190/25
1481 SMOLENJA VAS	2190/28
1481 SMOLENJA VAS	2190/30
1481 SMOLENJA VAS	2190/32
1481 SMOLENJA VAS	2196/6
1481 SMOLENJA VAS	2197/2
1481 SMOLENJA VAS	2197/4
1481 SMOLENJA VAS	605/4
1481 SMOLENJA VAS	608/4
1481 SMOLENJA VAS	609/2
1481 SMOLENJA VAS	745/8
1481 SMOLENJA VAS	745/9
1481 SMOLENJA VAS	747/5
1481 SMOLENJA VAS	747/6
1481 SMOLENJA VAS	747/9
1481 SMOLENJA VAS	748/1
1481 SMOLENJA VAS	748/2
1481 SMOLENJA VAS	749/1