

Št.: 7.0.1/2020-BF-69-3ROJ
Datum: 27 -05- 2020
Povezava:

MINISTRSTVO ZA OKOLJE IN PROSTOR**Direktorat za prostor, graditev in stanovanja**

Dunajska cesta 48

1000 Ljubljana

REPUBLICA SLOVENIJA MINISTRSTVO ZA OKOLJE IN PROSTOR Dunajska cesta 48, 1000 Ljubljana		5
Prejeto:	28 -05- 2020	Sig znak. <i>Rutar</i>
Vredn.:		Priloge <i>list v letisku</i>
Številka:	<i>35105-11/2020/14</i> <i>35105-37/2020/2</i>	

Zadeva: Zahteva za izdajo gradbenega dovoljenja za izgradnjo državne ceste Novo mesto – priključek Maline, na odseku od priključka Novo mesto – vzhod do priključka Osredek

Spoštovani,

V prilogi dopisa vam posredujemo dopolnjeno zahtevo za izdajo gradbenega dovoljenja za izgradnjo državne ceste Novo mesto – priključek Maline, na odseku od priključka Novo mesto – vzhod do priključka Osredek.

Vlogo dopolnjujemo z:

- Dopolnjeno Zahtevo za izdajo gradbenega dovoljenja (korigiran naziv vloge),
- Elaboriranim izvidom Poročila o vplivih na okolje »Poročilo o vplivih na okolje za izgradnjo državne ceste Novo mesto – priključek Maline 3. razvojna os – južni del prvi del: etapa 1 in 2 od priključka Novo mesto – vzhod do priključka Osredek«, št. 1391-17 PVO, februar 2018, dopolnitev november 2018, dopolnitev januar 2019, dopolnitev september 2019, dopolnitev oktober 2019, dopolnitev november 2019 (v nadaljevanju PVO) in
- Izjavama o medsebojni usklajenosti PGD oz. DGD dokumentacije in PVO.

Kot smo navedli že v dopisu št. 0.1/2020-BF-67-3ROJ je DARS d.d., kot nosilec posega v prostor, dne 28.3.2018; torej pred začetkom veljavnosti GZ, na Agencijo RS za okolje (ARSO) vložil vlogo za izdajo okoljevarstvenega soglasja. Postopek izdaje okoljevarstvenega soglasja je v teku in še ni zaključen. V postopku izdaje okoljevarstvenega soglasja je bil v decembru 2019 na ARSO predan dopolnjen PVO, ki je identičen PVO-ju priloženemu k predmetni zahtevi za izdajo gradbenega dovoljenja.



Pozivamo MOP, da skladno s 100 d členom Zakona o interventnih ukrepih za zaježitev epidemije COVID-19 in omilitev njenih posledic za državljane in gospodarstvo (Ur.l. RS, št. 61/2020 -ZIUZEOP-A), Agenciji RS za okolje posreduje zaprosilo za izdajo mnenja v skladu z 52. in 107. členom GZ in vodi postopek izdaje gradbenega dovoljenja po pravilih IV. poglavja četrtega dela GZ.

Lep pozdrav.

Pripravi:

Inženir DRI upravljanje investicij d.o.o.

dr. Lidija K. Zagorc
vodja projekta

Janez Kušnik
direktor področja za organizacijo
gradenj in obnov

dr. Tomaz Vidic
predsednik uprave

DARS

Priloge:

- kot v tekstu

DARS D.O. 1
DRUŽBA ZA AVTOCESTE
V REPUBLIKI SLOVENIJI

V vednost:

- DARS: uprava DARS, g. Kušnik, ga. Muhič, g. Grabljevec, ga. Podgoršek
- DRI: g. Gardašević, dr. K. Zagorc, ga Urek, g. B. Felkar, g. Ramovš, ga. Vrabič, arhiv 3ROjug

ZA PREMESTITEV
V 35105-37/2020
IN STORNO.
(KOT DOGOVORJENO
PO E-MAILU)
HVKLAT

**IZJAVA O USKLAJENOSTI PROJEKTNE DOKUMENTACIJE ZA
PRIDOBITEV MNENJ IN GRADBENEGA DOVOLJENJA IN POROČILA O
VPLIVIH NA OKOLJE**

Spodaj podpisana Marjan Pipenbaher, univ. dipl. inž. grad., vodja projekta za izdelavo projektne dokumentacije za pridobitev mnenj in gradbenega dovoljenja (DGD): »Cestni most 5-01 čez Krko in kolesarski most 5-03 čez Krko na 1. in 2. etapi nove prometne povezave med avtocesto A2 Ljubljana – Obrežje«, št. proj. PONTING 539/2018-DGD, december 2018, ki jo je izdelal JV Ponting d.o.o. + Pipenbaher inženirju d.o.o.

in

mag. Martin Žerdin, univ. dipl. biol., odgovorni nosilec Poročila o vplivih na okolje za izgradnjo državne ceste Novo mesto – priključek Maline 3. razvojna os – južni del prvi del: etapa 1 in 2 od priključka Novo mesto – vzhod do priključka Osredek«, št. 1391-17 PVO, februar 2018, dopolnitev november 2018, dopolnitev januar 2019, dopolnitev september 2019, dopolnitev oktober 2019, dopolnitev november 2019, ki jo je izdelal Aquarius d.o.o.

izjavljava, da sta zgoraj navedeni dokumentaciji medsebojno usklajeni.

vodja projekta

Marjan Pipenbaher, univ. dipl. inž. grad.


MARJAN PIPENBAHER
univ. dipl. inž. grad.
IZS G-0327

odgovorni nosilec Poročila o vplivih na okolje

mag. Martin Žerdin, univ. dipl. biol.

AQUARIUS
d.o.o. Ljubljana


Kraj in datum:

Maribor, 21. 05. 2020

Kraj in datum:

Ljubljana, 22. 5. 2020

IZJAVA O USKLAJENOSTI PROJEKTA ZA PRIDOBITEV GRADBENEGA DOVOLJENJA IN POROČILA O VPLIVIH NA OKOLJE

Spodaj podpisana Milivoj Ročenovič, univ. dipl. inž. grad., odgovorni vodja projekta za izdelavo projektna dokumentacija za pridobitev gradbenega dovoljenja »Državna cesta Novo mesto – priključek Maline 3. razvojna os – južni del, Prvi del: etapa 1 in 2, od priključka NM – vzhod do priključka Osrednek«, št. proj. 535, januar 2018, dop. november 2018, dop. avgust 2019, dop. november 2019, dop. maj 2020, ki jo je izdelala JV BPI d.o.o. + PNZ d.o.o.

in

mag. Martin Žerdin, univ. dipl. biol., odgovorni nosilec Poročila o vplivih na okolje za izgradnjo državne ceste Novo mesto – priključek Maline 3. razvojna os – južni del prvi del: etapa 1 in 2 od priključka Novo mesto – vzhod do priključka Osrednek«, št. 1391-17 PVO, februar 2018, dopolnitev november 2018, dopolnitev januar 2019, dopolnitev september 2019, dopolnitev oktober 2019, dopolnitev november 2019, ki jo je izdelal Aquarius d.o.o.

izjavljava, da sta zgoraj navedeni dokumentaciji medsebojno usklajeni.

MILIVOJ ROČENOVICH
odgovorni vodja projekta
univ. dipl. inž. grad.

128 G A 0116
Milivoj Ročenovič, univ. dipl. inž. grad.

Kraj in datum

Novo mesto, 21.05.2020

odgovorni nosilec Poročila o vplivih na okolje

mag. Martin Žerdin, univ. dipl. biol.

AQUARIUS
d.o.o. Ljubljana

Kraj in datum

Ljubljana, 22. 5. 2020

ZAHTEVA ZA IZDAJO GRADBENEGA DOVOLJENJA

INVESTITOR

ime in priimek ali naziv družbe	DARS d.d.		
naslov ali sedež družbe	Ulica XIV. Divizije 4, 3000 Celje		
davčna številka	92473717	kontaktna oseba	Alenka Muhič
telefonska številka	01 300 98 47	elektronski naslov	gp@dars.si , alenka.muhic@dars.si

POOBlašČENEC

DA

Podatki se vpišejo kadar je imenovan pooblaščenec

ime in priimek ali naziv družbe	DRI, upravljanje investicij d.o.o.		
naslov ali sedež družbe	Kotnikova ulica 40		
telefonska številka	01 306 82 09	kontaktna oseba	dr. Lidija Kegljevič Zagorc
		elektronski naslov	lidija.kegljevic-zagorc@dri.si

NAVEDBA ORGANA, PRI KATEREM SE VLAGA ZAHTEVA

naziv	Ministrstvo za okolje in prostor Republike Slovenije
naslov	Dunajska cesta 48, 1000 Ljubljana

OSNOVNI PODATKI O GRADNJI

naziv gradnje	Izgradnja 1. in 2. etape državne ceste Novo mesto - priključek Maline, na odseku od priključka Novo mesto - vzhod do priključka Osredek
vsebina zahteve	Zahteva se nanaša

- Na novogradnjo hitre ceste, na odseku od avtoceste A2 Ljubljana – Obrežje pri Novem mestu do priključka Osredek, v dolžini 5,05 km, vključno z navezovalno dvopasovno Šentjoško cesto, v dolžini 1,1 km, lokacijo za trajno odlaganje viškov zemeljskega materiala v Dolnji Težki Vodi, premostitvenimi objekti, podpornimi/opornimi zidovi ter drugimi spremljajočimi ureditvami (v nadaljevanju trasa).
- Na novogradnjo mostu (5-1) na novi štiripasovni cesti in vzporednega mostu (5-03) za pešce in kolesarje čez reko Krko (v nadaljevanju mostova čez reko Krko)

Zahteva za gradbeno dovoljenje ne vključuje:

- predstavitev magistralnega plinovoda M4 v priključku Mačkovec.

Prestavitev magistralnega plinovoda bo predmet ločene zahteve za gradbeno dovoljenje.

Podrobnejši obseg in opis nameravane gradnje je razviden iz zbirnega tehničnega poročila v vodilni mapi priložene PGD dokumentacije za traso ter v priloženi DGD dokumentaciji za mostova čez reko Krko.

objekt z vplivi na okolje	<input checked="" type="checkbox"/>	DA
predhodna presoja vplivov na okolje	<input type="checkbox"/>	DA
objekt državnega pomena	<input checked="" type="checkbox"/>	DA
predodločba	<input type="checkbox"/>	DA
vloga se nanaša samo na nezahtevni objekt	<input type="checkbox"/>	DA

ZEMLIŠČA ZA GRADNJO

Ustrezno izpolni

seznam zemljišč je v priloženi tabeli

SEZNAM A: OBJEKTI IN UREDITVE POVRŠIN

katastrska občina _____
številka katastrske občine _____
parc. št. _____

SEZNAM B: POTEKI PRIKLJUČKOV NA GJI

OSKRBA S PITNO VODO

katastrska občina _____
številka katastrske občine _____
parc. št. _____

ELEKTRIKA (trasa)

katastrska občina k.o. Smolenja vas
številka katastrske občine 1481
parc. št. 2185/32, 2185/33

katastrska občina k.o. Ragovo
številka katastrske občine 1482
parc. št. 1350/4, 1350/9

ELEKTRIKA (mostova čez reko Krko)

katastrska občina k.o. Smolenja vas
številka katastrske občine 1481
parc. št. 786/5

PLIN

katastrska občina _____
številka katastrske občine _____
parc. št. _____

TOPLOVOD

katastrska občina _____
številka katastrske občine _____
parc. št. _____

DRUGA OSKRBA Z ENERGIJO

katastrska občina _____
številka katastrske občine _____
parc. št. _____

ODVAJANJE FEKALNIH VODA

katastrska občina _____
številka katastrske občine _____
parc. št. _____

ODVAJANJE METEORNIH VODA (mostova čez reko Krko) – navezava na novo cestno kanalizacijo HC

katastrska občina Smolenja vas
številka katastrske občine 1481
parc. št. 787/5

DOSTOP DO JAVNE POTI ALI CESTE (mostova čez reko Krko)

katastrska občina	Bršljin
številka katastrske občine	1455
parc. št.	1125/5
katastrska občina	Smolenja vas
številka katastrske občine	1481
parc. št.	750/5, 2190/22

DRUGO (NAVEDI)

katastrska občina	_____
številka katastrske občine	_____
parc. št.	_____

SEZNAM C: PRESTAVITVE INFRASTRUKTURNIH OBJEKTOV**CESTNA INFRASTRUKTURA**

vrsta infrastrukture	Deviacija 1-01 : glavna cesta G1-105
katastrska občina	Ždinja vas
številka katastrske občine	1457
parc. št.	po parcelah za gradnjo navedenih v tabeli
katastrska občina	Bršljin
številka katastrske občine	1455
parc. št.	po parcelah za gradnjo navedenih v tabeli
vrsta infrastrukture	Deviacija 1-02 : regionalna cesta R2-448 odsek 1512
katastrska občina	Bršljin
številka katastrske občine	1455
parc. št.	po parcelah za gradnjo navedenih v tabeli
vrsta infrastrukture	Deviacija 1-03 : javna pot JP 799257
katastrska občina	Bršljin
številka katastrske občine	1455
parc. št.	po parcelah za gradnjo navedenih v tabeli
vrsta infrastrukture	Deviacija 1-07 : regionalna cesta R2-419 odsek 1024
katastrska občina	Ragovo
številka katastrske občine	1482
parc. št.	po parcelah za gradnjo navedenih v tabeli
katastrska občina	Smolenja vas
številka katastrske občine	1481
parc. št.	po parcelah za gradnjo navedenih v tabeli
vrsta infrastrukture	Deviacija 1-09 : Šentjoška cesta
katastrska občina	Gotna vas
številka katastrske občine	1485
parc. št.	po parcelah za gradnjo navedenih v tabeli
katastrska občina	Ragovo
številka katastrske občine	1482
parc. št.	po parcelah za gradnjo navedenih v tabeli
katastrska občina	Kandija
številka katastrske občine	1483
parc. št.	po parcelah za gradnjo navedenih v tabeli
vrsta infrastrukture	Deviacija 1-51 : glavna cesta G1-105
katastrska občina	Kandija
številka katastrske občine	1483

parc. št.	po parcelah za gradnjo navedenih v tabeli
katastrska občina	Ragovo
številka katastrske občine	1482
parc. št.	po parcelah za gradnjo navedenih v tabeli
vrsta infrastrukture	Avšičeva ulica LZ299071
katastrska občina	Ragovo
številka katastrske občine	1482
parc. št.	po parcelah za gradnjo navedenih v tabeli
vrsta infrastrukture	Deviacija 1-44 : Navezovalna cesta
katastrska občina	Ragovo
številka katastrske občine	1482
parc. št.	po parcelah za gradnjo navedenih v tabeli
vrsta infrastrukture	Deviacije nekategoriziranih cest: Deviacija 1-1A
katastrska občina	Ždinja vas
številka katastrske občine	1457
parc. št.	po parcelah za gradnjo navedenih v tabeli
vrsta infrastrukture	Deviacije nekategoriziranih cest: Deviacija 1-2A
katastrska občina	Bršljin
številka katastrske občine	1455
parc. št.	po parcelah za gradnjo navedenih v tabeli
vrsta infrastrukture	Deviacije nekategoriziranih cest: Deviacija 1-4A
katastrska občina	Smolenja vas
številka katastrske občine	1481
parc. št.	po parcelah za gradnjo navedenih v tabeli
vrsta infrastrukture	Deviacije nekategoriziranih cest: Deviacija 1-4B
katastrska občina	Smolenja vas
številka katastrske občine	1481
parc. št.	po parcelah za gradnjo navedenih v tabeli
vrsta infrastrukture	Deviacije nekategoriziranih cest: Deviacija 1-5
katastrska občina	Smolenja vas
številka katastrske občine	1481
parc. št.	po parcelah za gradnjo navedenih v tabeli
vrsta infrastrukture	Deviacije nekategoriziranih cest: Deviacija 1-5a
katastrska občina	Smolenja vas
številka katastrske občine	1481
parc. št.	po parcelah za gradnjo navedenih v tabeli
vrsta infrastrukture	Deviacije nekategoriziranih cest: Deviacija 1-6
katastrska občina	Smolenja vas
številka katastrske občine	1481
parc. št.	po parcelah za gradnjo navedenih v tabeli
katastrska občina	Ragovo
številka katastrske občine	1482
parc. št.	po parcelah za gradnjo navedenih v tabeli
vrsta infrastrukture	Deviacije nekategoriziranih cest: Deviacija 1-8
katastrska občina	Ragovo
številka katastrske občine	1482
parc. št.	po parcelah za gradnjo navedenih v tabeli
katastrska občina	Smolenja vas
številka katastrske občine	1481

parc. št.	po parcelah za gradnjo navedenih v tabeli
katastrska občina	Gotna vas
številka katastrske občine	1485
parc. št.	po parcelah za gradnjo navedenih v tabeli
vrsta infrastrukture	Deviacije nekategoriziranih cest: Deviacija 1-45
katastrska občina	Gotna vas
številka katastrske občine	1485
parc. št.	po parcelah za gradnjo navedenih v tabeli
vrsta infrastrukture	Deviacije nekategoriziranih cest: Deviacija 1-9A
katastrska občina	Gotna vas
številka katastrske občine	1485
parc. št.	po parcelah za gradnjo navedenih v tabeli
vrsta infrastrukture	Deviacije nekategoriziranih cest: Deviacija 1-9B
katastrska občina	Gotna vas
številka katastrske občine	1485
parc. št.	po parcelah za gradnjo navedenih v tabeli
vrsta infrastrukture	Kolesarska pot: KOL 1
katastrska občina	Bršljin
številka katastrske občine	1455
parc. št.	po parcelah za gradnjo navedenih v tabeli
vrsta infrastrukture	Kolesarska pot: KOL 1B
katastrska občina	Bršljin
številka katastrske občine	1455
parc. št.	po parcelah za gradnjo navedenih v tabeli
vrsta infrastrukture	Kolesarska pot: KOL 2
katastrska občina	Ragovo
številka katastrske občine	1482
parc. št.	po parcelah za gradnjo navedenih v tabeli
katastrska občina	Smolenja vas
številka katastrske občine	1481
parc. št.	po parcelah za gradnjo navedenih v tabeli
vrsta infrastrukture	Kolesarska pot: KOL 3
katastrska občina	Ragovo
številka katastrske občine	1482
parc. št.	po parcelah za gradnjo navedenih v tabeli
katastrska občina	Smolenja vas
številka katastrske občine	1481
parc. št.	po parcelah za gradnjo navedenih v tabeli
vrsta infrastrukture	Kolesarska pot: KOL 4
katastrska občina	Gotna vas
številka katastrske občine	1485
parc. št.	po parcelah za gradnjo navedenih v tabeli
VODOVODNO OMREŽJE	
vrsta infrastrukture	Vodovod V-01 (Komunala Novo mesto d.o.o.)
katastrska občina	Ždinja vas
številka katastrske občine	1457
parc. št.	po parcelah za gradnjo navedenih v tabeli
vrsta infrastrukture	Vodovod V-02 (Komunala Novo mesto d.o.o.)
katastrska občina	Ždinja vas
številka katastrske občine	1457
parc. št.	po parcelah za gradnjo navedenih v tabeli

katastrska občina	BRŠLJIN
številka katastrske občine	1455
parc. št.	po parcelah za gradnjo navedenih v tabeli
vrsta infrastrukture	Vodovod V-03 (Komunala Novo mesto d.o.o.)
katastrska občina	Ždinja vas
številka katastrske občine	1457
parc. št.	po parcelah za gradnjo navedenih v tabeli
vrsta infrastrukture	Vodovod V-04 (Komunala Novo mesto d.o.o.)
katastrska občina	Bršljin
številka katastrske občine	1455
parc. št.	po parcelah za gradnjo navedenih v tabeli
vrsta infrastrukture	Vodovod V-05 (Komunala Novo mesto d.o.o.)
katastrska občina	Bršljin
številka katastrske občine	1455
parc. št.	po parcelah za gradnjo navedenih v tabeli
vrsta infrastrukture	Vodovod V-06 (Komunala Novo mesto d.o.o.)
katastrska občina	Bršljin
številka katastrske občine	1455
parc. št.	po parcelah za gradnjo navedenih v tabeli
vrsta infrastrukture	Vodovod V-07 (Komunala Novo mesto d.o.o.)
katastrska občina	Smolenja vas
številka katastrske občine	1481
parc. št.	po parcelah za gradnjo navedenih v tabeli
vrsta infrastrukture	Vodovod V-08 (Komunala Novo mesto d.o.o.)
katastrska občina	Smolenja vas
številka katastrske občine	1481
parc. št.	po parcelah za gradnjo navedenih v tabeli
katastrska občina	Ragovo
številka katastrske občine	1482
parc. št.	po parcelah za gradnjo navedenih v tabeli
vrsta infrastrukture	Vodovod V-09 (Komunala Novo mesto d.o.o.)
katastrska občina	Kandija
številka katastrske občine	1483
parc. št.	po parcelah za gradnjo navedenih v tabeli
vrsta infrastrukture	Vodovod V-10 (Komunala Novo mesto d.o.o.)
katastrska občina	Stopiče
številka katastrske občine	1486
parc. št.	po parcelah za gradnjo navedenih v tabeli in po dodatni parceli 2193/2, 2195, 2262/2
katastrska občina	Težka Voda
številka katastrske občine	1490
parc. št.	po parcelah za gradnjo navedenih v tabeli in po dodatnih parcelah 116 in 117/1
KANALIZACIJSKO OMREŽJE	
vrsta infrastrukture	Kanalizacija K-01 (Komunala Novo mesto d.o.o.)
katastrska občina	Bršljin
številka katastrske občine	1455
parc. št.	po parcelah za gradnjo navedenih v tabeli
vrsta infrastrukture	Kanalizacija K-04 (Komunala Novo mesto d.o.o.)
katastrska občina	Smolenja vas
številka katastrske občine	1481

parc. št.	po parcelah za gradnjo navedenih v tabeli
vrsta infrastrukture	Kanalizacija K-05 (Komunala Novo mesto d.o.o.)
katastrska občina	Smolenja vas
številka katastrske občine	1481
parc. št.	po parcelah za gradnjo navedenih v tabeli
vrsta infrastrukture	Kanalizacija K-06 (Komunala Novo mesto d.o.o.)
katastrska občina	Kandija
številka katastrske občine	1483
parc. št.	po parcelah za gradnjo navedenih v tabeli
katastrska občina	Ragovo
številka katastrske občine	1482
parc. št.	po parcelah za gradnjo navedenih v tabeli

PLINOVODNO OMREŽJE - DISTRIBUCIJA

vrsta infrastrukture	Plinovod P-01 (Istrabenz plini d.o.o.)
katastrska občina	Ždinja vas
številka katastrske občine	1457
parc. št.	po parcelah za gradnjo navedenih v tabeli
vrsta infrastrukture	Plinovod P-02 (Istrabenz plini d.o.o.)
katastrska občina	Ždinja vas
številka katastrske občine	1457
parc. št.	po parcelah za gradnjo navedenih v tabeli
katastrska občina	Bršljin
številka katastrske občine	1455
parc. št.	po parcelah za gradnjo navedenih v tabeli
vrsta infrastrukture	Plinovod P-04 (Istrabenz plini d.o.o.)
katastrska občina	Bršljin
številka katastrske občine	1455
parc. št.	po parcelah za gradnjo navedenih v tabeli
vrsta infrastrukture	Plinovod P-05 (Istrabenz plini d.o.o.)
katastrska občina	Smolenja vas
številka katastrske občine	1481
parc. št.	po parcelah za gradnjo navedenih v tabeli
katastrska občina	Ragovo
številka katastrske občine	1482
parc. št.	po parcelah za gradnjo navedenih v tabeli
vrsta infrastrukture	Plinovod P-06 (Istrabenz plini d.o.o.)
katastrska občina	Kandija
številka katastrske občine	1483
parc. št.	po parcelah za gradnjo navedenih v tabeli

TELEKOMUNIKACIJSKO OMREŽJE

vrsta infrastrukture	TK vodi T-01 (Telekom Slovenije d.d.)
katastrska občina	Ždinja vas
številka katastrske občine	1457
parc. št.	po parcelah za gradnjo navedenih v tabeli in po dodatnih parcelah 2041/12, 2493/16, 2493/17, 2493/18, 2493/19
katastrska občina	Bršljin
številka katastrske občine	1455
parc. št.	po parcelah za gradnjo navedenih v tabeli

vrsta infrastrukture	TK vodi T-04 (Telekom Slovenije d.d.)
katastrska občina	Bršljin
številka katastrske občine	1455
parc. št.	po parcelah za gradnjo navedenih v tabeli
vrsta infrastrukture	TK vodi T-05(Telekom Slovenije d.d.)
katastrska občina	Bršljin
številka katastrske občine	1455
parc. št.	po parcelah za gradnjo navedenih v tabeli
vrsta infrastrukture	TK vodi T-06(Telekom Slovenije d.d.)
katastrska občina	Ragovo
številka katastrske občine	1482
parc. št.	po parcelah za gradnjo navedenih v tabeli
katastrska občina	Smolenja vas
številka katastrske občine	1481
parc. št.	po parcelah za gradnjo navedenih v tabeli
vrsta infrastrukture	TK vodi T-07, T-08, T-09, T-10 (Telekom Slovenije d.d., in Telemach d.o.o.)
katastrska občina	Ragovo
številka katastrske občine	1482
parc. št.	po parcelah za gradnjo navedenih v tabeli in po dodatnih parcelah 286/59, 286/62, 1231/18
Katastrska občina	Smolenja vas
številka katastrske občine	1481
parc. št.	po parcelah za gradnjo navedenih v tabeli in po dodatni parceli 2027/6
vrsta infrastrukture	TK vodi T-11 (Telekom Slovenije d.d.)
katastrska občina	Ragovo
številka katastrske občine	1482
parc. št.	po parcelah za gradnjo navedenih v tabeli
vrsta infrastrukture	TK vodi T-12 (Telekom Slovenije d.d. in Telemach d.o.o.)
katastrska občina	Kandija
številka katastrske občine	1483
parc. št.	po parcelah za gradnjo navedenih v tabeli in po dodatnih parcelah 1400/18, 1312/4, 399/2
vrsta infrastrukture	KLIC V SILI (KVS)
katastrska občina	Bršljin
številka katastrske občine	1455
parc. št.	po parcelah za gradnjo navedenih v tabeli in po dodatnih parcelah 1289/8, 1289/20
katastrska občina	Ždinja vas
številka katastrske občine	1457
parc. št.	po parcelah za gradnjo navedenih v tabeli
katastrska občina	Smolenja vas
številka katastrske občine	1481
parc. št.	po parcelah za gradnjo navedenih v tabeli
katastrska občina	Gotna vas
številka katastrske občine	1485
parc. št.	po parcelah za gradnjo navedenih v tabeli
katastrska občina	Ragovo
številka katastrske občine	1482
parc. št.	po parcelah za gradnjo navedenih v tabeli

METEORNO KANALIZACIJSKO CESTNO OMREŽJE

vrsta infrastrukture	Meteorno kanalizacijsko cestno omrežje
katastrska občina	Bršljin
številka katastrske občine	1455
parc. št.	po parcelah za gradnjo navedenih v tabeli in po dodatnih parcelah 906/50, 917/9, 1117/11
katastrska občina	Ždinja vas
številka katastrske občine	1457
parc. št.	po parcelah za gradnjo navedenih v tabeli
katastrska občina	Smolenja vas
številka katastrske občine	1481
parc. št.	po parcelah za gradnjo navedenih v tabeli in po dodatni parceli 2185/32
katastrska občina	Gotna vas
številka katastrske občine	1485
parc. št.	po parcelah za gradnjo navedenih v tabeli
katastrska občina	Ragovo
številka katastrske občine	1482
parc. št.	po parcelah za gradnjo navedenih v tabeli
katastrska občina	Kandija
številka katastrske občine	1483
parc. št.	po parcelah za gradnjo navedenih v tabeli

ELEKTROENERGETSKO OMREŽJE

vrsta infrastrukture	SN in NN elektro vodi E-01 (Elektro Ljubljana d.d.)
katastrska občina	Ždinja vas
številka katastrske občine	1457
parc. št.	po parcelah za gradnjo navedenih v tabeli
katastrska občina	Bršljin
številka katastrske občine	1455
parc. št.	po parcelah za gradnjo navedenih v tabeli
vrsta infrastrukture	SN in NN elektro vodi E-02 (Elektro Ljubljana d.d.)
katastrska občina	Bršljin
številka katastrske občine	1455
parc. št.	po parcelah za gradnjo navedenih v tabeli in po dodatnih parcelah 906/50, 917/9, 1117/11
vrsta infrastrukture	SN in NN elektro vodi E-03 (Elektro Ljubljana d.d.)
katastrska občina	Bršljin
številka katastrske občine	1455
parc. št.	po parcelah za gradnjo navedenih v tabeli
vrsta infrastrukture	SN in NN elektro vodi E-03a (Elektro Ljubljana d.d.)
katastrska občina	Bršljin
številka katastrske občine	1455
parc. št.	po parcelah za gradnjo navedenih v tabeli
vrsta infrastrukture	SN in NN elektro vodi E-04 (Elektro Ljubljana d.d.)
katastrska občina	Bršljin
številka katastrske občine	1455
parc. št.	po parcelah za gradnjo navedenih v tabeli
vrsta infrastrukture	SN in NN elektro vodi E-05 (Elektro Ljubljana d.d.)
katastrska občina	Smolenja vas
številka katastrske občine	1481
parc. št.	po parcelah za gradnjo navedenih v tabeli
vrsta infrastrukture	SN in NN elektro vodi E-06 (Elektro Ljubljana d.d.)
katastrska občina	Smolenja vas

številka katastrske občine parc. št.	1481 po parcelah za gradnjo navedenih v tabeli
vrsta infrastrukture katastrska občina številka katastrske občine parc. št.	SN in NN elektro vodi E-07 (Elektro Ljubljana d.d.) Smolenja vas 1481 po parcelah za gradnjo navedenih v tabeli
vrsta infrastrukture katastrska občina številka katastrske občine parc. št.	SN in NN elektro vodi E-07a (Elektro Ljubljana d.d.) Smolenja vas 1481 po parcelah za gradnjo navedenih v tabeli
vrsta infrastrukture katastrska občina številka katastrske občine parc. št.	SN in NN elektro vodi E-08 (Elektro Ljubljana d.d.) Ragovo 1482 po parcelah za gradnjo navedenih v tabeli
vrsta infrastrukture katastrska občina številka katastrske občine parc. št.	SN in NN elektro vodi E-09 (Elektro Ljubljana d.d.) Ragovo 1482 po parcelah za gradnjo navedenih v tabeli in po dodatnih parcelah 396/2 in 395
vrsta infrastrukture katastrska občina številka katastrske občine parc. št.	SN in NN elektro vodi E-10 (Elektro Ljubljana d.d.) Gotna vas 1485 po parcelah za gradnjo navedenih v tabeli in na dodatni parceli 287/2
vrsta infrastrukture katastrska občina številka katastrske občine parc. št. katastrska občina številka katastrske občine parc. št.	SN in NN elektro vodi E-11 (Elektro Ljubljana d.d.) Gotna vas 1485 po parcelah za gradnjo navedenih v tabeli Ragovo 1482 po parcelah za gradnjo navedenih v tabeli
CESTNA RAZSVETLJAVA	
vrsta infrastrukture katastrska občina številka katastrske občine parc. št.	Cestna razsvetljava Bršljin 1455 po parcelah za gradnjo navedenih v tabeli in po dodatnih parcelah 843/3, 836/7, 906/50, 917/9, 1117/11
katastrska občina številka katastrske občine parc. št.	Ždinja vas 1457 po parcelah za gradnjo navedenih v tabeli in po dodatni parceli 2041/12
katastrska občina številka katastrske občine parc. št.	Smolenja vas 1481 po parcelah za gradnjo navedenih v tabeli in po dodatnih parcelah 2185/32, 2185/33
katastrska občina številka katastrske občine parc. št.	Gotna vas 1485 po parcelah za gradnjo navedenih v tabeli
katastrska občina številka katastrske občine parc. št.	Ragovo 1482 po parcelah za gradnjo navedenih v tabeli in po dodatnih parcelah 1231/18, 252/29, 252/31, 380/2,
katastrska občina številka katastrske občine parc. št.	Kandija 1483 po parcelah za gradnjo navedenih v tabeli in po dodatnih parcelah 1400/17, 1400/18, 1400/20, 1400/21

SEZNAM D: OBMOČJE GRADBIŠČA IZVEN SEZNAMA A

katastrska občina _____
številka katastrske občine _____
parc. št. _____

SEZNAM E: ZEMLJIŠČA ZA DRUGE UREDITVE

katastrska občina _____
številka katastrske občine _____
parc. št. _____

PODATKI O PROJEKTNI DOKUMENTACIJI

Trasa

številka projekta 535 datum izdelave januar 2018, dop. november 2018, dop. avgust 2019, dop. november 2019, dop. maj 2020
projektant (naziv družbe) JV BPI d.o.o. Maribor & PNZ d.o.o. Ljubljana

Mostova čez reko Krko

številka projekta PONTING 539/2018 datum izdelave december 2018
projektant (naziv družbe) JV PONTING d.o.o. & PIPENBAHER INŽENIRJI d.o.o.

GRADBENO DOVOLJENJE ZA OBSTOJEČI OBJEKT

Podatek se vpiše, če se gradnja nanaša na obstoječi objekt (rekonstrukcija, odstranitev, sprememba namembnosti, novogradnja -- prizidava)

številka GD za obstoječe objekte _____ datum GD za obstoječe objekte _____
navedba uprav. organa, ki je izdal GD _____

PREDHODNA PRESOJA VPLIVOV NA OKOLJE

Podatki se vpišejo, če gre za objekt z vplivi na okolje in če je bil izveden predhodni postopek v skladu z zakonom, ki ureja varstvo okolja

številka sklepa _____ datum sklepa _____

POROČILO O VPLIVIH NA OKOLJE (PVO)

Podatki se vpišejo, če gre za objekt z vplivi na okolje

številka poročila 1391-17 PVO datum izdelave poročila februar 2018, dopolnitev november 2018, dopolnitev januar 2019, dopolnitev september 2019, dopolnitev oktober 2019, dopolnitev november 2019
Izdelovalec poročila Aquarius d.o.o. Ljubljana, Cesta Andreja Bitenca 68, 1000 Ljubljana

PODATKI O IZDANI PREDODLOČBI

Podatki se vpišejo, če je bila investitorju izdana predodločba

navedba organa _____
številka predodločbe _____
datum predodločbe _____ pravnomočnost _____

MNENJA

Vpišejo se podatki za vsa pridobljena mnenja. V zahtevi se podatki o mnenjih ne navajajo, če so vložena v Vodilno mapo PGD, ki je izdelana v skladu s Pravilnikom o projektni dokumentaciji (Uradni list 55/08)

		navedba mnenjedajalca	številka menja	datum mnenja
SKLADNOST S PROSTORSKIMI AKTI				
OBČINA NOVO MESTO	<input checked="" type="checkbox"/>	Mestna občina Novo mesto (trasa)	35111-295/2018-3 (666)	05.09.2018
VAROVANA OBMOČJA				
VARSTVO KULTURNE DEDIŠČINE	<input checked="" type="checkbox"/>	Zavod za varstvo kulturne dediščine - OE Novo mesto (trasa)	35105-0382/2017/17	08.04.2019
		Zavod za varstvo kulturne dediščine - OE Novo mesto (mostova čez reko Krko)	35105-0382/2017	27.02.2019
VARSTVO NARAVE	<input type="checkbox"/>	ARSO		
VARSTVO VODA	<input type="checkbox"/>	Direkcija RS za vode		
VARSTVO GOZDOV	<input checked="" type="checkbox"/>	Zavod za gozdove Slovenije - OE Novo mesto (trasa)	3407-89/2017	26.02.2019
		Zavod za gozdove Slovenije - OE Novo mesto (mostova čez reko Krko)	3407-89/2017	14.01.2019
RIBIŠKI OKOLIŠ	<input checked="" type="checkbox"/>	Zavod za ribištvo Slovenije (trasa)	420-264/2009/12	1.10.2018
		Zavod za ribištvo Slovenije (mostova čez reko Krko)	4202-128/2018/2	20.09.2018
OBMOČJE MEJNEGA PREHODA	<input type="checkbox"/>			
VAROVALNI PASOVI INFRASTRUKTURE				
VODOVOD	<input checked="" type="checkbox"/>	Komunala Novo mesto d.o.o. (trasa)	63-DF-1600/2018	03.09.2018
		Komunala Novo mesto d.o.o. (mostova čez reko Krko)	63-DF-199/2019	12.04.2019
ELEKTRIKA	<input checked="" type="checkbox"/>	Elektro Ljubljana d.d. (trasa)	1103716	17.09.2018
		Elektro Ljubljana d.d. (mostova čez reko Krko)	1140479	19.09.2018
ELEKTRIKA	<input checked="" type="checkbox"/>	ELES d.o.o. (trasa)	S17-128/594/rk	01.09.2017
		ELES d.o.o. (mostova čez reko Krko)	S18-14/594/rk	12.09.2018
PLIN	<input checked="" type="checkbox"/>	Plinovodi d.o.o. (trasa)	S18-438/P-PU/RKP	05.08.2019
		Plinovodi d.o.o. (mostova čez reko Krko)	S18-492/P-PU-RKP	19.09.2018

		Istrabenz plini d.o.o. (trasa)	DŽ-68/2019	30.05.2019
PLIN	<input checked="" type="checkbox"/>			
		Istrabenz plini d.o.o. (mostova čez reko Krko)	DŽ-13/2019	07.02.2019
FEKALNE VODE	<input checked="" type="checkbox"/>	Komunala Novo mesto d.o.o. (trasa)	63-DF-109/2019	01.03.2019
		Komunala Novo mesto d.o.o. (mostova čez reko Krko)	63-DF-355/2019	01.03.2019
METEORNE VODE	<input type="checkbox"/>			
TELEFONIJA	<input checked="" type="checkbox"/>	Telekom Slovenije d.d. (trasa)	79727-NM/1201-SH	14.01.2020
		Telekom Slovenije d.d. (mostova čez reko Krko)	70384 – NM/38-SH	18.01.2019
TELEFONIJA	<input checked="" type="checkbox"/>	T-2 d.o.o. (trasa)	320/2017 T-2	06.11.2017
		T-2 d.o.o. (mostova čez reko Krko)	501/2018 T-2	11.09.2018
KABELSKA TV	<input checked="" type="checkbox"/>	Telemach d.o.o. (trasa)	bpi03/18-DK	20.08.2018
		Telemach d.o.o. (mostova čez reko Krko)	Ponting_M01/19-DK	21.01.2019
PLOVBA	<input checked="" type="checkbox"/>	Uprava RS za pomorstvo (trasa)	351-8/2018/2	10.08.2018
		Uprava RS za pomorstvo (mostova čez reko Krko)	350-9/2017/6	21.01.2019
LETALSTVO	<input checked="" type="checkbox"/>	Javna Agencija za civilno letalstvo Republike Slovenije (trasa)	351-321/2018/2/0512	23.08.2018
		Javna Agencija za civilno letalstvo Republike Slovenije (mostova čez reko Krko)	351-356/2018/2-CAA0503	19.08.2018
DRŽAVNE JAVNE CESTE	<input checked="" type="checkbox"/>	Direkcija RS za infrastrukturo (trasa)	37167-2298/2017/14 (1512)	03.12.2018
		Direkcija RS za infrastrukturo (mostova čez reko Krko)	37167-2437/2018/5 (1512)	04.02.2019
OBČINSKE JAVNE CESTE	<input checked="" type="checkbox"/>	Mestna občina Novo mesto (trasa)	35111-295/2018-3 (666)	05.09.2018
		Mestna občina Novo mesto (mostova čez reko Krko)	35111-284/2019-2 (668)	18.06.2019
AVTOCESTE	<input checked="" type="checkbox"/>	DARS d.d. (trasa)	402-7/18-PTPP/VD-1876	06.09.2018
		DARS d.d. (mostova čez reko Krko)	7.0.2./D-67/18-PTPP/VD-1951	05.02.2019

PRIKLJUČEVANJE NA INFRASTRUKTURO

VODOVOD	<input type="checkbox"/>			
ELEKTRIKA	<input checked="" type="checkbox"/>	Elektro Ljubljana d.d.	1103716	17.09.2018
		Elektro Ljubljana d.d.	1140479	19.09.2018
PLIN	<input type="checkbox"/>			
TOPLOVOD	<input type="checkbox"/>			
FEKALNE VODE	<input type="checkbox"/>			
METEORNE VODE	<input type="checkbox"/>			
DOSTOP	<input checked="" type="checkbox"/>	Mestna občina Novo mesto (mostova čez reko Krko)	35111-284/2019- 2 (668)	18.06.2019
DRUGA MNENJA				
JEDRSKA VARNOST	<input type="checkbox"/>			
SEVALNA VARNOST	<input type="checkbox"/>			
KMETIJSKO GOSPODARSTVO	<input type="checkbox"/>			
VETERINA	<input type="checkbox"/>			
OBRAMBA	<input checked="" type="checkbox"/>	Ministrstvo za obrambo (trasa)	351-184/2019-3	09.04.2019
		Ministrstvo za obrambo (mostova čez reko Krko)	351-1698/2018- 10	13.02.2019
METEOROLOŠKA DEJAVNOST	<input type="checkbox"/>			

IZKAZOVANJE PRAVICE GRADITI

Ustrežno označi

- Lastninska ali druga stvarna pravica na nepremičninah, na katerih se bo izvajala gradnja, je vpisana v zemljiški knjigi.
- Iz uradnih evidenc je razvidno, da je investitor zakoniti upravljavec nepremičnine, na kateri se bo izvajala gradnja.

Pravico graditi dokazujem z listinami:

- notarsko overjena pogodba o pridobitvi lastninske ali druge stvarne pravice na nepremičninah, na katerih se bo izvajala gradnja, ki je predlagana za vpis v zemljiško knjigo,
- sodna ali upravna odločba, ki investitorju omogoča gradnjo oziroma izvajanje del
- sklep o določitvi investitorja, kot upravljavca nepremičnine, če gre za nepremičnino v lasti njegovega ustanovitelja
- drugo listino, ki v skladu z zakonom investitorju, omogoča gradnjo oziroma izvajanje del.
- soglasje upravljavca javne ceste za izvedbo gradnje v cestnem telesu, če gre za gradnjo objekta gospodarske javne infrastrukture, skupaj s priključki, ki se izvaja v cestnem svetu javne ceste
- notarsko overjena pogodba o pridobitvi obligacijske pravice za nepremičnine, na katerih so predvidenečasne ureditve za potrebe gradnje

PODATKI ZA IZRAČUN UPRAVNE TAKSE

Podatek se ne vpiše, če se vloga nanaša samo za nezahtevni objekt

Ocenjena vrednost objekta v EUR brez DDV

77.100.000,00 € (trasa)

10.800.000,00 € (mostova čez reko Krko)

KOMUNALNI PRISPEVEK

Ustrezno označi

- zahtevo za odmero komunalnega prispevka je oziroma bo podal investitor pri pristojni občinski upravi sam.

Na podlagi navedenih podatkov in priloženega projekta ter ostalih priloženih listin vas prosimo za izdajo gradbenega dovoljenja.

DARS

DARS L.D. ¹
DRUŽBA ZA AVTOCESTE
V REPUBLIKI SLOVENIJI

Datum: 27 -05- 2020


dr. Tomaz Vidic
predsednik uprave
podpis vložnika

PRILOGE

Ustrezno označi

- Pooblastilo (če zahteve ne vlaga investitor)
- Tabela zemljišč (če zemljišča niso navedena v obrazcu)
- Projektna dokumentacija za pridobitev mnenj in gradbenega dovoljenja (PGD) (trasa)
- Projektna dokumentacija za pridobitev mnenje in gradbenega dovoljenja (DGD) (mostova čez reko Krko)
- Sklep predhodne presoje vplivov na okolje (če gre za objekt z vplivi na okolje in če je bil pridobljen)
- Poročilo o vplivih na okolje
- Mnenja (če so pridobljena) - v vodilni mapi PGD (trasa)
- Mnenja (če so pridobljena) - v prilogi (mostova čez reko Krko)
- Listine, ki izkazujejo pravico graditi, če lastninska ali druga stvarna pravica ni vpisana v zemljiško knjigo ali če iz uradnih evidenc ni razvidno, da je investitor zakoniti upravljavec nepremični.
- Pisne izjave strank, da se strinjajo z nameravano gradnjo, če so pridobljene
- Druge priloge (navesti katere):

Št.: 7.0.1/2020-BF-69-3ROJ
Datum: 27 -05- 2020
Povezava:

MINISTRSTVO ZA OKOLJE IN PROSTOR**Direktorat za prostor, graditev in stanovanja**

Dunajska cesta 48

1000 Ljubljana

**Zadeva: Zahteva za izdajo gradbenega dovoljenja za izgradnjo državne ceste Novo mesto –
 priključek Maline, na odseku od priključka Novo mesto – vzhod do priključka Osrednek**

Spoštovani,

V prilogi dopisa vam posredujemo dopolnjeno zahtevo za izdajo gradbenega dovoljenja za izgradnjo državne ceste Novo mesto – priključek Maline, na odseku od priključka Novo mesto – vzhod do priključka Osrednek.

Vlogo dopolnjujemo z:

- Dopolnjeno Zahtevo za izdajo gradbenega dovoljenja (korigiran naziv vloge),
- Elaboriranim izvodom Poročila o vplivih na okolje »Poročilo o vplivih na okolje za izgradnjo državne ceste Novo mesto – priključek Maline 3. razvojna os – južni del prvi del: etapa 1 in 2 od priključka Novo mesto – vzhod do priključka Osrednek«, št. 1391-17 PVO, februar 2018, dopolnitev november 2018, dopolnitev januar 2019, dopolnitev september 2019, dopolnitev oktober 2019, dopolnitev november 2019 (v nadaljevanju PVO) in
- Izjavama o medsebojni usklajenosti PGD oz. DGD dokumentacije in PVO.

Kot smo navedli že v dopisu št. 0.1/2020-BF-67-3ROJ je DARS d.d., kot nosilec posega v prostor, dne 28.3.2018, torej pred začetkom veljavnosti GZ, na Agencijo RS za okolje (ARSO) vložil vlogo za izdajo okoljevarstvenega soglasja. Postopek izdaje okoljevarstvenega soglasja je v teku in še ni zaključen. V postopku izdaje okoljevarstvenega soglasja je bil v decembru 2019 na ARSO predan dopolnjen PVO, ki je identičen PVO-ju priloženemu k predmetni zahtevi za izdajo gradbenega dovoljenja.




Pozivamo MOP, da skladno s 100 d členom Zakona o interventnih ukrepih za zajezitev epidemije COVID-19 in omilitev njenih posledic za državljane in gospodarstvo (Ur.l. RS, št. 61/2020 -ZIUZEOP-A), Agenciji RS za okolje posreduje zaprosilo za izdajo mnenja v skladu z 52. in 107. členom GZ in vodi postopek izdaje gradbenega dovoljenja po pravilih IV. poglavja četrtega dela GZ.

Lep pozdrav.


Pripravil:

Inženir DRI upravljanje investicij d.o.o.


dr. Lidija K. Zagorc
vodja projekta



Janez Kušnik
direktor področja za organizacijo
gradenj in obnov



dr. Tomaž Vidic
predsednik uprave



DARS

Priloge:

- kot v tekstu

DARS št. _____ 1
DRUŽBA ZA AVTOCESTE
V REPUBLIKI SLOVENIJI

V vednost:

- DARS: uprava DARS, g. Kušnik, ga. Muhič, g. Grabljevec, ga. Podgoršek
- DRI: g. Gardašević, dr. K. Zagorc, ga Urek, g. B. Felkar, g. Ramovš, ga. Vrabič, arhiv 3ROjug

