



OBČINA ŠENTJUR

**OBČINSKI PODROBNI PROSTORSKI NAČRT ZA NAVEZOVALNO
CESTO DRAMLJE – ŠENTJUR IN ZADRŽEVALNIK VISOKIH VODA
VOGLAJNE**

(prostorska ureditev skupnega pomena za državo in lokalno skupnost)

POBUDNIK:	MINISTRSTVO ZA PROMET Langusova ulica 4, 1000 Ljubljana in OBČINA ŠENTJUR Mestni trg 10, 3230 ŠENTJUR
NAROČNIK:	OBČINA ŠENTJUR Mestni trg 10, 3230 ŠENTJUR
PRIPRAVLJAVEC:	OBČINA ŠENTJUR Mestni trg 10, 3230 ŠENTJUR
NAZIV PROSTORSKEGA AKTA:	OBČINSKI PODROBNI PROSTORSKI NAČRT ZA NAVEZOVALNO CESTO DRAMLJE – ŠENTJUR IN ZADRŽEVALNIK VISOKIH VODA VOGLAJNE (prostorska ureditev skupnega pomena za državo in lokalno skupnost)
FAZA:	SPREJET AKT
IZDELOVALEC:	RRD, REGIJSKA RAZVOJNA DRUŽBA d.o.o., Domžale Direktor: Borut Ulčar, univ. dipl. inž. arh.
ŠT. PROJEKTA:	04/10
ORGAN, KI JE PROSTORSKI AKT SPREJEL:	OBČINSKI SVET OBČINE ŠENTJUR Župan: Mag. Marko Diaci
DATUM SPREJEMA:	18. oktober 2011
OBJAVA:	Uradni list RS, št. 88/2011 z dne 04. november 2011

OPPN za navezovalno cesto Dramlje – Šentjur in
zadrževalnik visokih voda Voglajne



RRD, REGIJSKA RAZVOJNA DRUŽBA d.o.o., Domžale

IZDELOVALCI OPPN


ODG. VODJA IZDELAVE:

**BORUT ULČAR, univ. dipl. inž. arh.
ZAPS 0415 A, ZAPS 0032 P**

Žig in podpis:


SODELAVCI:

**VERA RUTAR, poob.arh., ZAPS 9090
MARTINA ROTAR, univ.dipl.inž.arh., ZAPS 1155 A
MIRO PUSTOVRH BENDA, abs.kraj.arh.
RUDI OVEN, univ.dipl.inž.arh., ZAPS 0428 A
PETRA POGAČAR, univ.dipl.inž.arh.
LJILJANA RUTAR dipl. pravnica**

OPPN za navezovalno cesto Dramlje – Šentjur in zadrževalnik visokih voda Voglajne	
	RRD, REGIJSKA RAZVOJNA DRUŽBA d.o.o., Domžale

VSEBINA

	str. št.
Naslovnica	0
Naslovnica s podatki o OPPN	1
Kazalo vsebine	3
I. TEKSTUALNI DEL	5
Odlok o občinskem podrobnem prostorskem načrtu za navezovalno cesto Dramlje – Šentjur in zadrževalnik visokih voda Voglajne (prostorska ureditev skupnega pomena za državo in lokalno skupnost)	
II. GRAFIČNI DEL	18
1. Območje podrobnega načrta	
1.1. Območje podrobnega načrta v širšem prostoru M 1:10000	19
1.2. Območje podrobnega načrta z obstoječim parcelnim stanjem M 1:2000	20
2. Prikaz vplivov in povezav s sosednjimi območji M 1:10000	26
3. Prikaz načrtovanih ureditev	
3.1. Ureditvena situacija M 1:2000	27
3.2. Prikaz ureditev poteka omrežij in priključevanja objektov na gospodarsko javno infrastrukturo ter grajeno javno dobro M 1:2000	33
3.3. Prikaz ureditev, potrebnih za varovanje okolja, naravnih virov, ohranjanja narave, obrambo ter varstvo pred požarom M 1:5000	39
3.4. Karakteristični prečni prerezi M 1:100; M 1:500	41
3.5. Vzdolžni prerez M 1:2500/250	42
4. Načrt parcelacije (M 1:10000)	44
- zakoličbene točke	45
III. POVZETEK GLAVNIH TEHNIČNIH ZNAČILNOSTI OZIROMA PODATKOV O PROSTORSKI UREDITVI	75
IV. PRILOGE OBČINSKEGA PODROBNEGA PROSTORSKEGA NAČRTA	94
1. Izvleček iz hierarhično višjega prostorskega akta	95
2. Prikaz stanja prostora	99
3. Strokovne podlage, na katerih temeljijo rešitve prostorskega akta	100
4. Smernice in mnenja nosilcev urejanja prostora	101
5. Obrazložitev in utemeljitev prostorskega akta	201
6. Povzetek za javnost	208
7. Okoljsko poročilo	210


OPPN za navezovalno cesto Dramlje – Šentjur in zadrževalnik visokih voda Voglajne	
	RRD, REGIJSKA RAZVOJNA DRUŽBA d.o.o., Domžale

V. IZJAVA ODGOVORNEGA PROSTORSKEGA NAČRTOVALCA

214


I. TEKSTUALNI DEL – ODLOK

Odlok o občinskem podrobnem prostorskem načrtu za prostorsko ureditev skupnega pomena za navezovalno cesto Dramlje – Šentjur in zadrževalnik visokih voda Voglajne (prostorska ureditev skupnega pomena za državo in lokalno skupnost)

OPPN za navezovalno cesto Dramlje – Šentjur in zadrževalnik visokih voda Voglajne	
	RRD, REGIJSKA RAZVOJNA DRUŽBA d.o.o., Domžale

II. GRAFIČNI DEL – NAČRTI

1. Območje podrobnega načrta	
1.1. Območje podrobnega načrta v širšem prostoru	19
M 1:10000	
1.2. Območje podrobnega načrta z obstoječim parcelnim stanjem	20
M 1:2000	
2. Prikaz vplivov povezav s sosednjimi območji	26
M 1:10000	
3. Prikaz načrtovanih ureditev	
3.1. Ureditvena situacija	27
M 1:2000	
3.2. Prikaz ureditev poteka omrežij in priključevanja objektov na gospodarsko javno infrastrukturo ter grajeno javno dobro	33
M 1:2000	
3.3. Prikaz ureditev, potrebnih za varovanje okolja, naravnih virov, ohranjanja narave, obrambo ter varstvo pred požarom	39
M 1:5000	
3.4. Karakteristični prečni prerezi	41
M 1:100; M 1:500	
3.5. Vzдолžni prerez	42
M 1:2500/250	
4. Načrt parcelacije (M 1:10000)	44
- zakoličbene točke	45


OPPN za navezovalno cesto Dramlje – Šentjur in zadrževalnik visokih voda Voglajne	
	RRD, REGIJSKA RAZVOJNA DRUŽBA d.o.o., Domžale



III. POVZETEK GLAVNIH TEHNIČNIH ZNAČILNOSTI OZIROMA PODATKOV O PROSTORSKI UREDITVI

IV. PRILOGE OBČINSKEGA PODROBNEGA PROSTORSKEGA NAČRTA

1. Izvleček iz hierarhično višjega prostorskega akta	95
2. Prikaz stanja prostora	99
3. Strokovne podlage, na katerih temeljijo rešitve prostorskega akta	100
4. Smernice in mnenja nosilcev	101
5. Obrazložitev in utemeljitev prostorskega akta	201
6. Povzetek za javnost	208
7. Okoljsko poročilo	210

OPPNa navezovalno cesto Dramlje – Šentjur in zadrževalnik visokih voda Voglajne	
	RRD, REGIJSKA RAZVOJNA DRUŽBA d.o.o., Domžale

V. IZJAVA ODGOVORNEGA PROSTORSKEGA NAČRTOVALCA

Na podlagi 16. člena Pravilnika o vsebini, obliki in načinu priprave občinskega podrobnega prostorskega načrta (Uradni list RS, št. 99/07)

Odgovorni prostorski načrtovalec

BORUT ULČAR, univ. dipl. inž. arh.
ZAPS 0415 A, ZAPS 0032 P

IZJAVLJAM,

1. da je Občinski podrobni prostorski načrt za navezovalno cesto Dramlje – Šentjur in zadrževalnik visokih voda Voglajne skladen z Odlokom o spremembah in dopolnitvah Odloka o prostorskih sestavinah dolgoročnega in družbenega plana občine Šentjur (Ur.l. RS, št. 26/10).

2. da je Občinski podrobni prostorski načrt za navezovalno cesto Dramlje – Šentjur in zadrževalnik visokih voda Voglajne skladen z drugimi predpisi, ki veljajo na območju občinskega podrobnega prostorskega načrta ali se nanašajo na načrtovano prostorsko ureditev.

04/10
(št.proj.)

BORUT ULČAR, univ. dipl. inž. arh.
ZAPS 0415 A, ZAPS 0032 P
(ime, priimek, strok. izob. in identif. številka)

Domžale,
(kraj in datum)

(osebni žig, podpis)